II/101 ÚVALY - ŘÍČANY, DÚR
KOORDINAČNÍ SITUACE - 2. ČÁST
M 1:2000

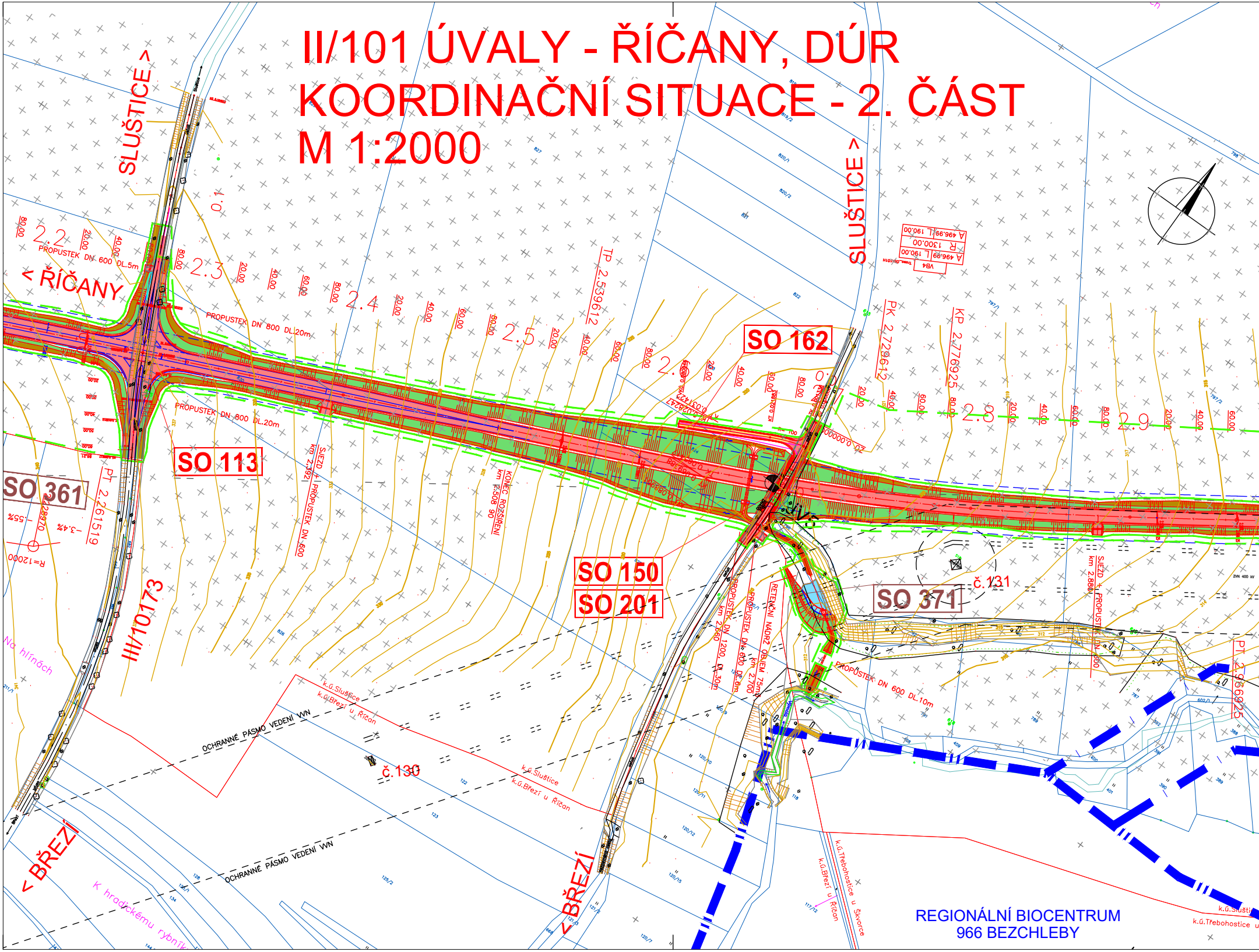
SLUŠTICE >
< ŘÍČANY
PROPUSTEK DN 600 DL.5m
PROPUSTEK DN 800 DL.20m
PROPUSTEK DN 800 DL.20m
2.2
2.3
2.4
2.5
2.8
2.9
TP 2.539612
PK 2.729612
KP 2.776925
PT 2.261519
PT 2.966925
SO 113
SO 361
SO 162
SO 150
SO 201
SO 371
SLUŠTICE >
SJEZD + PROPUSTEK DN 600 km 2.392
KONEC ROZŠÍŘENÍ km 2.508 90
III/10173
R=12000
Na hlínách
K hradickému rybníku
< BŘEZÍ
< BŘEZÍ
OCHRANNÉ PÁSMO VEDENÍ VVN
OCHRANNÉ PÁSMO VEDENÍ VVN
k.ú.Sluštice
k.ú.Březí u Říčan
č.130
č.131
PROPUSTEK DN 1200 DL.30m km 2.660
PROPUSTEK DN 600 DL.6m
RETENČNÍ NÁDRŽ OBJEM 75m3 km 2.700
PROPUSTEK DN 600 DL.10m
SJEZD + PROPUSTEK DN 600 km 2.860
k.ú.Třebohostice u Škvorce
k.ú.Březí u Říčan
k.ú.Sluštice
k.ú.Třebohostice
REGIONÁLNÍ BIOCENTRUM
966 BEZCHLEBY

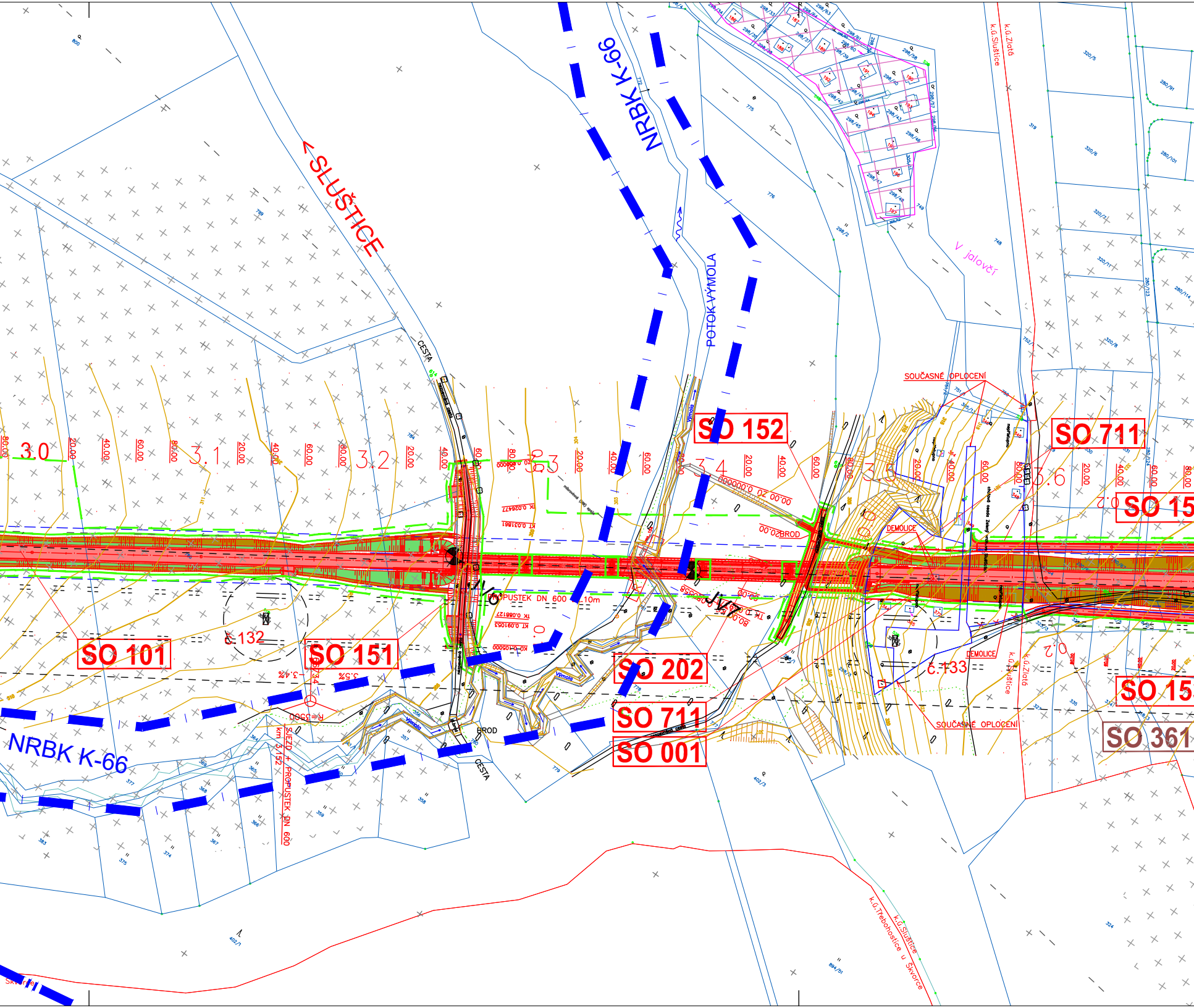
< SLUŠTICE
NRBK K-66
POTOK VÝMOLA
NRBK K-66
V jalovčí
k.ú.Zlatá
k.ú.Sluštice
SOUČASNÉ OPLOCENÍ
SO 711
SO 15
SO 152
3.0
3.1
3.2
3.3
3.4
3.5
3.6
CESTA
PROPUSTEK DN 600 L=10m
BROD
DEMOLICE
č.132
č.133
SO 101
SO 151
SO 202
SO 711
SO 001
SO 15
SO 361
DEMOLICE
SOUČASNÉ OPLOCENÍ
k.ú.Sluštice
k.ú.Zlatá
SJEZD + PROPUSTEK DN 600
km 3,152
R=3500
3,5%
3,4%
Výmola
BROD
CESTA
k.ú.Třebohostice u Škvorce
k.ú.Sluštice

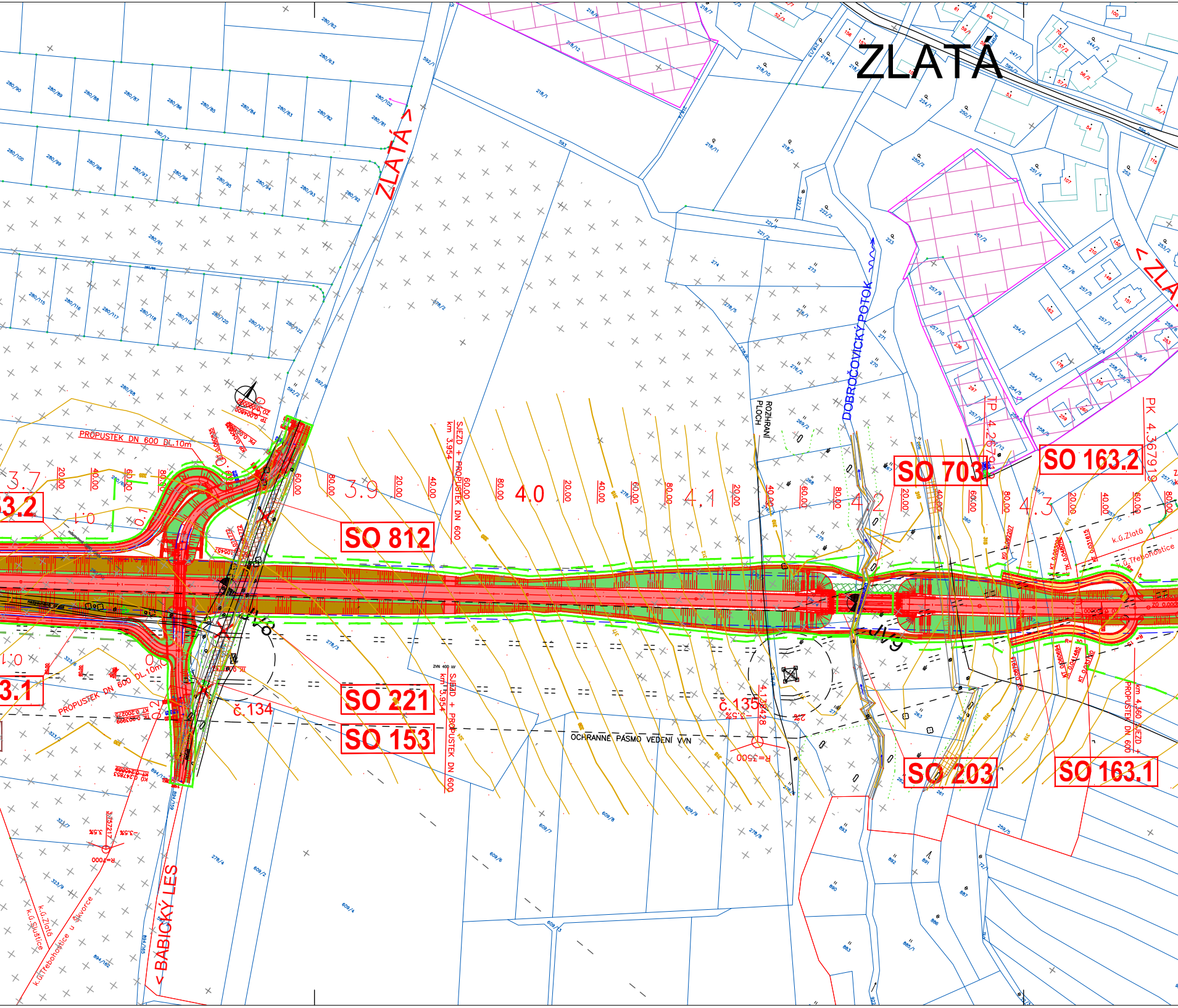
ZLATÁ
ZLATÁ >
< ZLA
DOBROČOVICKÝ POTOK
ROZHRANÍ PLOCH
PROPUSTEK DN 600 DL.10m
PROPUSTEK DN 600 DL.10m
SJEZD + PROPUSTEK DN 600 km 3,954
SJEZD + PROPUSTEK DN 600 km 5,954
SJEZD + PROPUSTEK DN 600 km 4,360
SO 812
SO 221
SO 153
SO 703
SO 163.2
SO 203
SO 163.1
3.2
3.1
3.7
3.9
4.0
4.1
4.2
4.3
20.00
40.00
60.00
80.00
č.134
č.135
R=3500
R=1000
OCHRANNÉ PÁSMO VEDENÍ VVN
< BABICKÝ LES
k.ú.Zlatá
k.ú.Sluštice
k.ú.Třebohostice u Škvorce
k.ú.Třebohostice
PK 4,367919
TP 4,2
ZVN 400 kV
3,5%
218/1
593
592/1
592/2
274
273
223
221/1
221/2
609/4
609/5
609/6
609/7
609/8
609/9
278/3
278/4
278/8
323/7
323/9
894/162
894/165
880
882
883
886
887
891
892
893

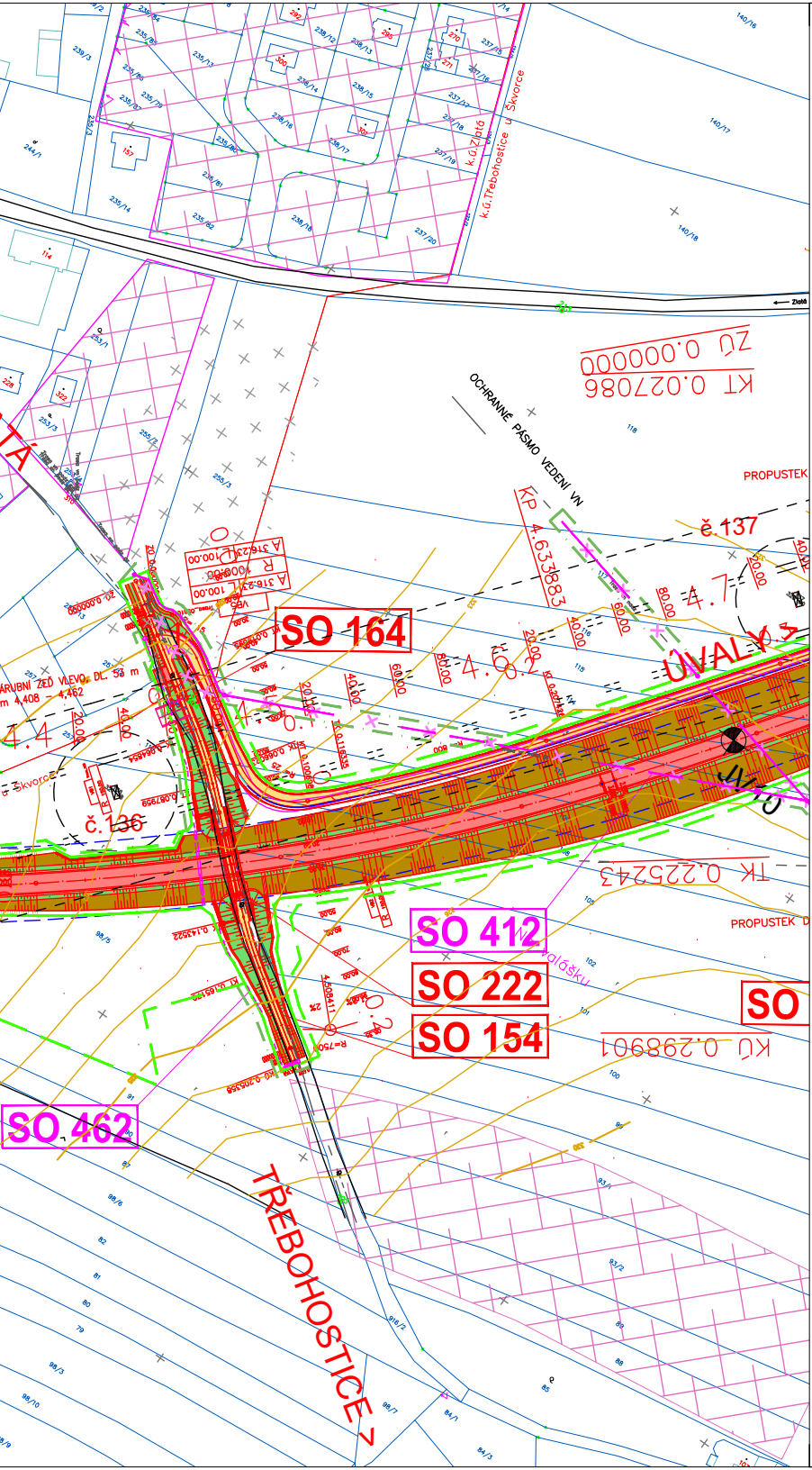
SO 164
SO 412
SO 222
SO 154
SO 462
SO
ÚVALY
TŘEBOHOSTICE >
č.137
č.136
PROPUSTEK
PROPUSTEK D
OCHRANNÉ PÁSMO VEDENÍ VN
ZÚ 0.000000
KT 0.027086
TK 0.225243
KÚ 0.298601
KP 4.633883
k.ú.Zlatá
k.ú.Třebohostice u Škvorce
4.7
4.6
4.4

SEZNAM OBJEKTŮ:

000 – OBJEKTY PŘÍPRAVY STAVENIŠTĚ
SO 001 – PŘÍPRAVA ÚZEMÍ

100 – OBJEKTY POZEMNÍCH KOMUNIKACÍ
SO 101 – HLAVNÍ TRASA km 0,429 – KÚ
SO 111 – KŘIŽOVATKA S PŮVODNÍ II/101 V km 0,400
SO 112 – KŘIŽOVATKA SE SILNICÍ III/10174 V km 1,519
SO 113 – KŘIŽOVATKA SE SILNICÍ III/10173 V km 2,271
SO 114 – KŘIŽOVATKA S PŮVODNÍ II/101 V km 5,160
SO 115 – KŘIŽOVATKA S PŮVODNÍ II/101 V km 6,560
SO 121 – PŘELOŽKA SILNICE III/10172 V km 4,777
SO 122 – PŘELOŽKA SILNICE III/01216 V km 5,931
SO 131 – PROVIZORNÍ KOMUNIKACE U OBCE PACOV
SO 132 – PROVIZORNÍ KOMUNIKACE V MÍSTĚ SO 121
SO 133 – PROVIZORNÍ KOMUNIKACE V MÍSTĚ SO 122
SO 134 – PROVIZORNÍ KOMUNIKACE V MÍSTĚ SO 115
SO 140 – ÚPRAVA STEZKY PRO PĚŠÍ V km 1,812
SO 150 – ÚPRAVA POLNÍ CESTY V km 2,682
SO 151 – ÚPRAVA POLNÍ CESTY V km 3,256
SO 152 – PŘELOŽKA POLNÍ CESTY V km 3,450
SO 153 – PŘELOŽKA ÚČELOVÉ KOMUNIKACE v km 3,795
SO 153.1 – SOUBĚŽNÁ KOMUNIKACE VPRAVO V km 3,58 – 3,79
SO 153.2 – SOUBĚŽNÁ KOMUNIKACE VLEVO V km 3,56 – 3,81
SO 154 – PŘELOŽKA POLNÍ CESTY V km 4,480
SO 160 – PŘÍSTUPOVÁ KOMUNIKACE VPRAVO V km 0,430 – 1,500
SO 161 – PŘÍSTUPOVÁ KOMUNIKACE VLEVO V km 1,530 – 1,815
SO 162 – PŘÍSTUPOVÁ KOMUNIKACE V km 2,609 – 2,690
SO 163.1 – PŘÍSTUPOVÁ KOMUNIKACE VPRAVO V km 4,360
SO 163.2 – PŘÍSTUPOVÁ KOMUNIKACE VLEVO V km 4,360
SO 164 – PŘÍSTUPOVÁ KOMUNIKACE V km 4,454 – 4,741
SO 165 – PŘÍSTUPOVÁ KOMUNIKACE V km 4,735 – 4,752
SO 166 – PŘÍSTUPOVÁ KOMUNIKACE V km 4,740 – 5,284
SO 167 – PŘÍSTUPOVÁ KOMUNIKACE V km 5,974
SO 168 – PŘÍSTUPOVÁ KOMUNIKACE V km 6,476

SO 171 – DOPRAVNÍ ZNAČENÍ
SO 172 – DOPRAVNĚ INŽENÝRSKÁ OPATŘENÍ BĚHEM STAVBY
SO 181 – OPRAVY KOMUNIKACÍ UŽÍVANÝCH STAVBOU

200 – MOSTNÍ OBJEKTY, ZDI A KONSTRUKCE
SO 201 – MOST PŘES POLNÍ CESTU V km 2,682
SO 202 – MOST PŘES POTOK VÝMOLA A POLNÍ CESTY V km 3,250 – 3,490
SO 203 – MOST PŘES DOBROČOVICKÝ POTOK V km 4,200
SO 220 – LÁVKA PRO PĚŠÍ V km 1,812
SO 221 – NADJEZD ÚČELOVÉ KOMUNIKACE V km 3,795
SO 222 – NADJEZD POLNÍ CESTY V km 4,480
SO 223 – NADJEZD SILNICE III/10172 V km 4,777
SO 224 – NADJEZD SILNICE III/01216 V km 5,931

300 – VODOHOSPODÁŘSKÉ OBJEKTY
SO 301 – ÚPRAVA STÁVAJÍCÍHO KORYTA V km 0,055 SO 111 (SMĚR KŘENICE)
SO 302 – VSAKOVACÍ TĚLESA NA PŘÍKOPECH
SO 331 – PŘELOŽKA KANALIZACE DN 90 V ROZSAHU SO 111
SO 341 – PŘELOŽKA VODOVODU DN 160 V ROZSAHU SO 111
SO 342 – PŘELOŽKA VODOVODU DN 200 V km 5,971
SO 343 – PŘELOŽKA VODOVODU DN 250 V km 6,507
SO 361 – ÚPRAVA MELIORACÍ V ZÚ – KÚ
SO 371 – RETENČNÍ NÁDRŽ V km 2,700 VPRAVO
SO 372 – RETENČNÍ NÁDRŽ V km 6,540 VPRAVO

400 – ELEKTRO A SDĚLOVACÍ OBJEKTY
SO 412 – PŘELOŽKA NADZEMNÍHO EL. VEDENÍ VN 22 kV V km 4,6
SO 421 – PŘELOŽKA KABELU VN 22 kV V km 1,490
SO 461 – PŘELOŽKA KABELŮ CETIN, km 0,000–0,490
SO 462 – PŘELOŽKA KABELŮ CETIN, km 4,470
SO 463 – PŘELOŽKA KABELŮ CETIN, km 5,910
SO 464 – PŘELOŽKA KABELŮ CETIN, km 6,460–6,900

500 – OBJEKTY TRUBNÍCH VEDENÍ
SO 501 – PŘELOŽKA VTL PLYNOVODU DN 500 V km 6,489
SO 502 – PŘELOŽKA STL PLYNOVODU DN 100 V km 6,298

700 – OBJEKTY POZEMNÍCH STAVEB
SO 701 – PROTIHLUKOVÁ OPATŘENÍ U PACOVA
SO 702 – PROTIHLUKOVÁ STĚNA ŠKVOREC
SO 703 – PROTIHLUKOVÁ STĚNA ZLATÁ
SO 711 – ÚPRAVY OPLOCENÍ

800 – OBJEKTY ÚPRAVY ÚZEMÍ
SO 801 – VEGETAČNÍ ÚPRAVY SILNIC II. A III. TŘÍDY
SO 811 – REKULTIVACE PLOCH DOČASNÉHO ZÁBORU
SO 812 – REKULTIVACE NEFUNKČNÍCH PLOCH KOMUNIKACÍ

LEGENDA PLOCH:

🟥	VOZOVKA – ASFALTOVÝ BETON	▨	REKULTIVACE STÁVAJÍCÍ KOMUNIKACE
🟩	ZEMNÍ TĚLESO – NÁSYP	+ + +	OBLAST MELIORACÍ
🟫	ZEMNÍ TĚLESO – VÝKOP	▨	OBLAST PLÁNOVANÉ PRŮMYSLOVĚ–SKLADOVÉ VÝSTAVBY DLE ÚP OBCÍ
🟨	VOZOVKA PŘÍSTUPOVÉ A POLNÍ CESTY – HDK	▨	OBLAST PLÁNOVANÉ OBYTNÉ VÝSTAVBY DLE ÚP OBCÍ
▨	IZOLAČNÍ ZELEŇ		

LEGENDA SÍTÍ:

——-- -	SDĚL. KABEL 02 – METALICKÝ
— — —	SDĚL. KABEL 02 – OPTICKÝ
——-- -	SDĚL. KABEL 02 (PŘIBLIŽNĚ)
——— — —	PLYNOVOD – VTL (RWE)
——— — —	PLYNOVOD – STL (RWE)
——— — —	VODOVOD
——— — —	KANALIZACE
— — —	EL.VEDENÍ – NN – PODZEMNÍ
— — —	EL.VEDENÍ – VN – 22 kV NADZEMNÍ (ČEZ)
— - ⊠ -	EL.VEDENÍ – VVN – 400kV NADZEMNÍ (ČEPS) SE STOŽÁREM
— — — —	OCHRANNÉ PÁSMO KOMUNIKACE, VEDENÍ VVN
-·-·●-●-●-·-·-	ROZHRANÍ KATASTRŮ

———	TRVALÝ ZÁBOR STAVENIŠTĚ
— —	DOČASNÝ ZÁBOR NAD 1 ROK
— · — ·	KRÁTKODOBÝ ZÁBOR DO 1 ROKU
⊕ DPxx	POLOHA DYNAMICKÉ PENETRACE
JVxx	POLOHA JÁDROVÉHO VRTU
┼┼┼┼┼┼	OCHRANNÁ ZÓNA NRBK (NADREGIONÁLNÍ BIOKORIDOR)

AKCE	
II/101 Úvaly - Říčany	**DÚR**

OBJEDNATEL PD	Razítko:
Středočeský kraj **Středočeský kraj** **Zborovská 11** **150 21 Praha 5**	Ověřil: DATUM: PODPIS:

JTSK

AKTUALIZACE 02/2020

Bpv

PROJEKTOVÁ, INŽENÝRSKÁ A KONZULTAČNÍ ORGANIZACE CERTIFIKÁT ISO 9001 VPÚ DECO PRAHA a.s., PODBABSKÁ 1014/20, 160 00 PRAHA 6			DIČ CZ60193280 www.vpupraha.cz	VPÚ DECO PRAHA a.s.
ZODP.PROJEKTANT	VYPRACOVAL	KONTROLA	HIP	
Ing. Marek Trusík	Ing. Marek Trusík	Ing. Petr PACÁK	Ing. Marek Trusík	ATELIÉR DOPRAVNÍCH STAVEB

AKCE II/101 ÚVALY – ŘÍČANY	ČÍSLO ZAKÁZKY	1–0124–01/10
	DOKUMENTACE	DÚR
	MĚŘÍTKO	1:2000
	DATUM	11/2018
	POČET FORMÁTŮ	8xA4

OBSAH PŘÍLOHY KOORDINAČNÍ SITUACE STAVBY – 2. ČÁST	ČÁST C	ČÍSLO PŘÍLOHY 03.2	ČÍSLO KOPIE
	KÓD		

DOKUMENTACI LZE UŽÍVAT POUZE VE SMYSLU PŘÍSLUŠNÉ SMLOUVY O DÍLO. VÝKRES, ČI JEHO ČÁST, MŮŽE BÝT KOPÍROVÁN NEBO JINÝM ZPŮSOBEM ROZŠIŘOVÁN POUZE PO PŘEDCHOZÍM SOUHLASU VPÚ DECO PRAHA a.s.