







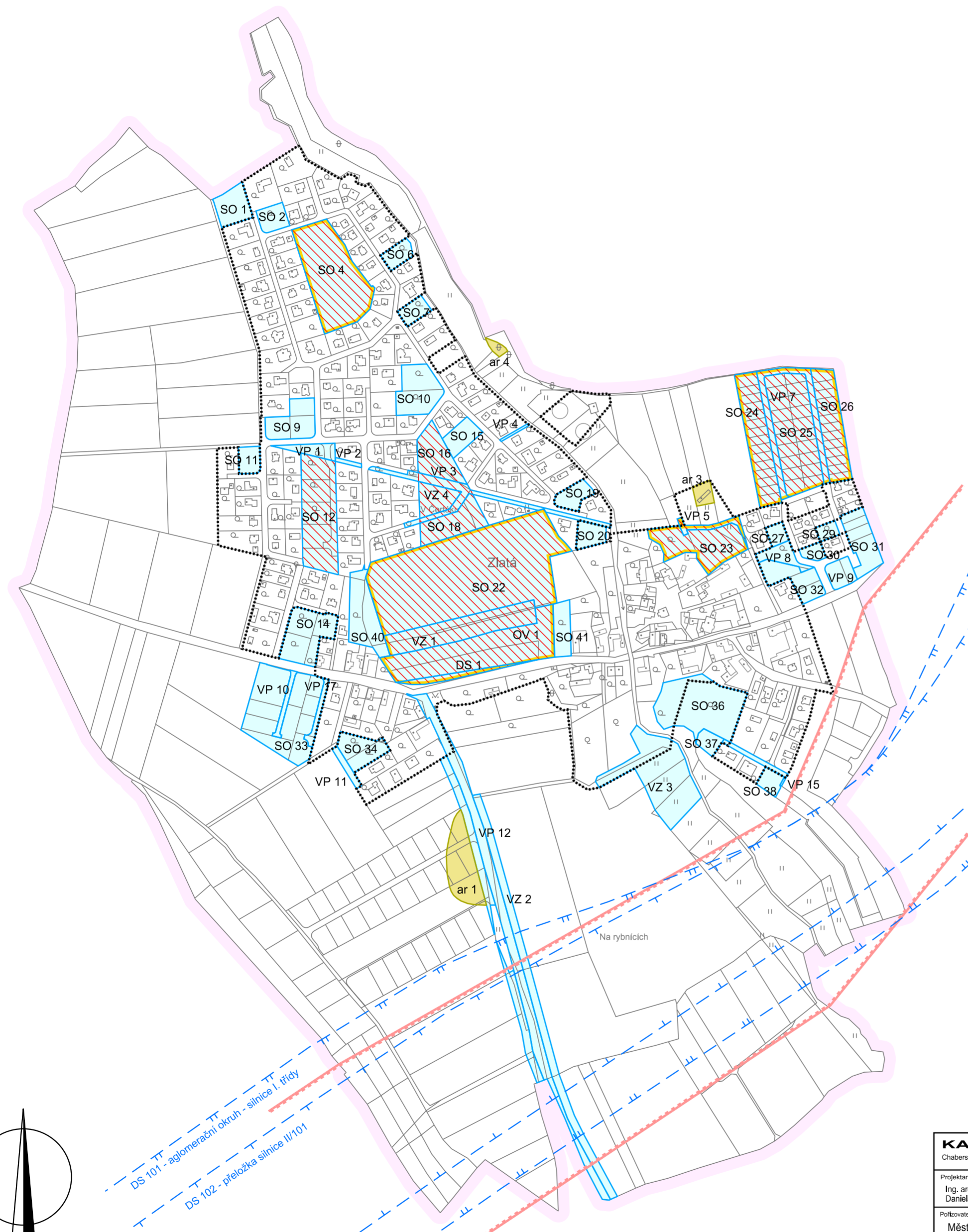


ÚZEMNÍ PLÁN ZLATÁ

LEGENDA :

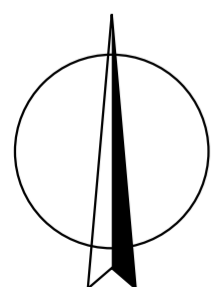
Hranice

-  hranice řešeného území
-  hranice zastavěného území k 15. 5. 2021
-  zastavitelné plochy
-  plochy změn v krajině
-  hranice ploch, ve kterých je rozhodování o změnách v území podmíněno zpracováním územní studie
-  hranice ploch, ve kterých je rozhodování o změnách v území podmíněno dohodou o parcelaci
-  koridor technické infrastruktury pro dvojité vedení VVN 400 kV Čechy Střed - Chodov
-  koridory dopravních staveb



ZÁZNAM O ÚČINNOSTI OPATŘENÍ OBECNÉ POVAHY - - ÚZEMNĚ PLÁNOVACÍ DOKUMENTACE (ÚPD)

Název ÚPD:	Územní plán Zlatá
Orgán, který ÚPD vydal:	Zastupitelstvo obce Zlatá
Datum nabytí účinnosti:	
Pořizovatel:	Městský úřad Brandýs nad Labem-Stará Boleslav, Odbor stavebního úřadu, územního plánování a památkové péče
Jméno a příjmení oprávněné úřední osoby:	Ing. Renata Perglerová
Podpis oprávněné úřední osoby pořizovatele, otisk úředního razítka	



DS 101 - aglomerační okruh - silnice I. třídy
DS 102 - přeložka silnice II/101

VÝKRES ZÁKLADNÍHO ČLENĚNÍ

KADLEC K.K. NUSLE, spol. s r.o.				
Chaberská 3, 182 00 Praha 8 Tel., fax: +420 284 680 740, +420 603 440 989 e-mail: posta@kadleck.cz www.kadleck.cz				
Projektant: Ing. arch. Daniela Bänderová	Oborný projektant:	Grafické zpracování: Kateřina Benáková		
Pořizovatel: Městský úřad Brandýs nad Labem - Stará Boleslav	Schvalovací orgán: Zastupitelstvo obce Zlatá	Číslo směrek: 330/2007		
Akce: ÚZEMNÍ PLÁN ZLATÁ		Datum: 06. 2021	Výkres č.: A1.	
Název výkresu: VÝKRES ZÁKLADNÍHO ČLENĚNÍ		Měřítko: 1 : 5000	Kopie č.:	