

ÚZEMNÍ PLÁN ZLATÁ


LEGENDA :


Hranice


 hranice řešeného území

Záměry, pro které lze pouze vyvlastnit

Veřejně prospěšné stavby - dopravní infrastruktura

 S1 ... koridor - aglomerační okruh (DS 101)

 S2 ... koridor - přeložka silnice II/101 (DS 102)


 S3, S4 ... pěší komunikace (kp 5, kp 6)

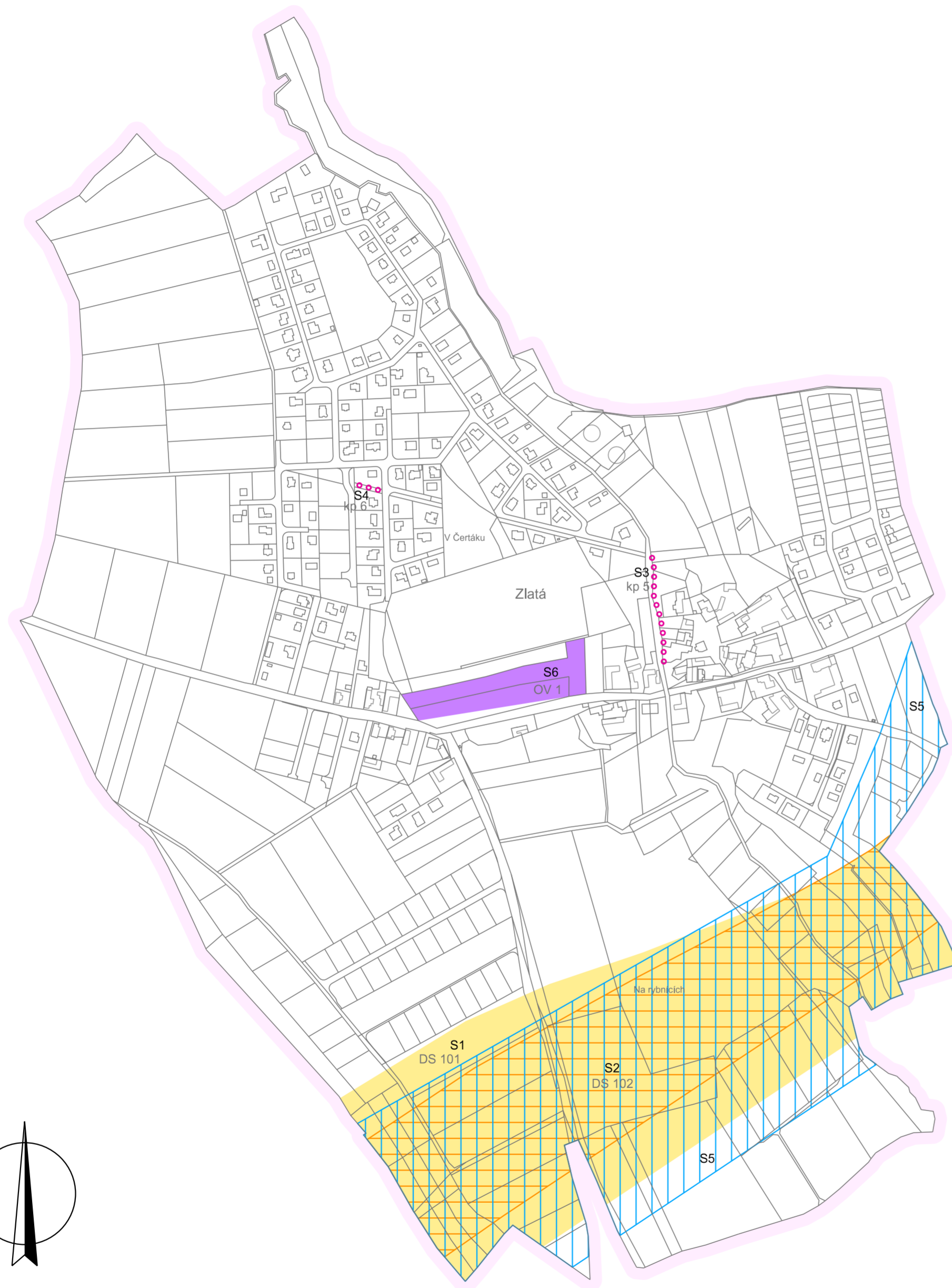
Veřejně prospěšné stavby - technická infrastruktura

 S5 ... vedení VVN 400 kV Čechy-střed - Chodov ve vymezeném koridoru

Záměry, pro které lze uplatnit předkupní právo

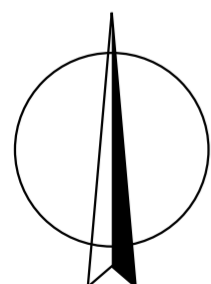
Veřejně prospěšné stavby - občanské vybavení

 S6 ... občanské vybavení charakteru veřejné infrastruktury (OV 1)




ZÁZNAM O ÚČINNOSTI OPATŘENÍ OBECNÉ POVAHY - - ÚZEMNĚ PLÁNOVACÍ DOKUMENTACE (ÚPD)

Název ÚPD:	Územní plán Zlatá
Orgán, který ÚPD vydal:	Zastupitelstvo obce Zlatá
Datum nabytí účinnosti:	
Pořizovatel:	Městský úřad Brandýs nad Labem-Stará Boleslav, Odbor stavebního úřadu, územního plánování a památkové péče
Jméno a příjmení oprávněné úřední osoby:	Ing. Renata Perglerová
Podpis oprávněné úřední osoby pořizovatele, otisk úředního razítka	



VÝKRES VEŘEJNĚ PROSPĚŠNÝCH STAVEB, OPATŘENÍ A ASANACÍ

KADLEC K.K. NUSLE, spol. s r.o.				
Chaberská 3, 182 00 Praha 8 Tel., fax: +420 284 680 740, +420 603 440 989 e-mail: posta@kadlecki.cz www.kadlecki.cz				
Projektant: Ing. arch. Daniela Bänderová	Oborný projektant:	Grafické zpracování:	Kateřina Benáková	
Pořizovatel: Městský úřad Brandýs nad Labem - Stará Boleslav	Schvalovací orgán: Zastupitelstvo obce Zlatá	Číslo smlouvy:	330/2007	
Akce:	ÚZEMNÍ PLÁN ZLATÁ		Datum: 06. 2021	Výkres č.: A3.
Název výkresu: VÝKRES VEŘEJNĚ PROSPĚŠNÝCH STAVEB, OPATŘENÍ A ASANACÍ	Měřítko: 1 : 5000	Kopie č.:		