






ÚZEMNÍ PLÁN ZLATÁ

LEGENDA :

Hranice













	hranice řešeného území
	katastrální hranice

Územní prvky



I.	II.	
		vodní a vodohospodářské plochy
		plochy zástavby

Plochy dle významu: I. Stabilizované plochy
II. Zastavitelné plochy



Zásobování elektrickou energií

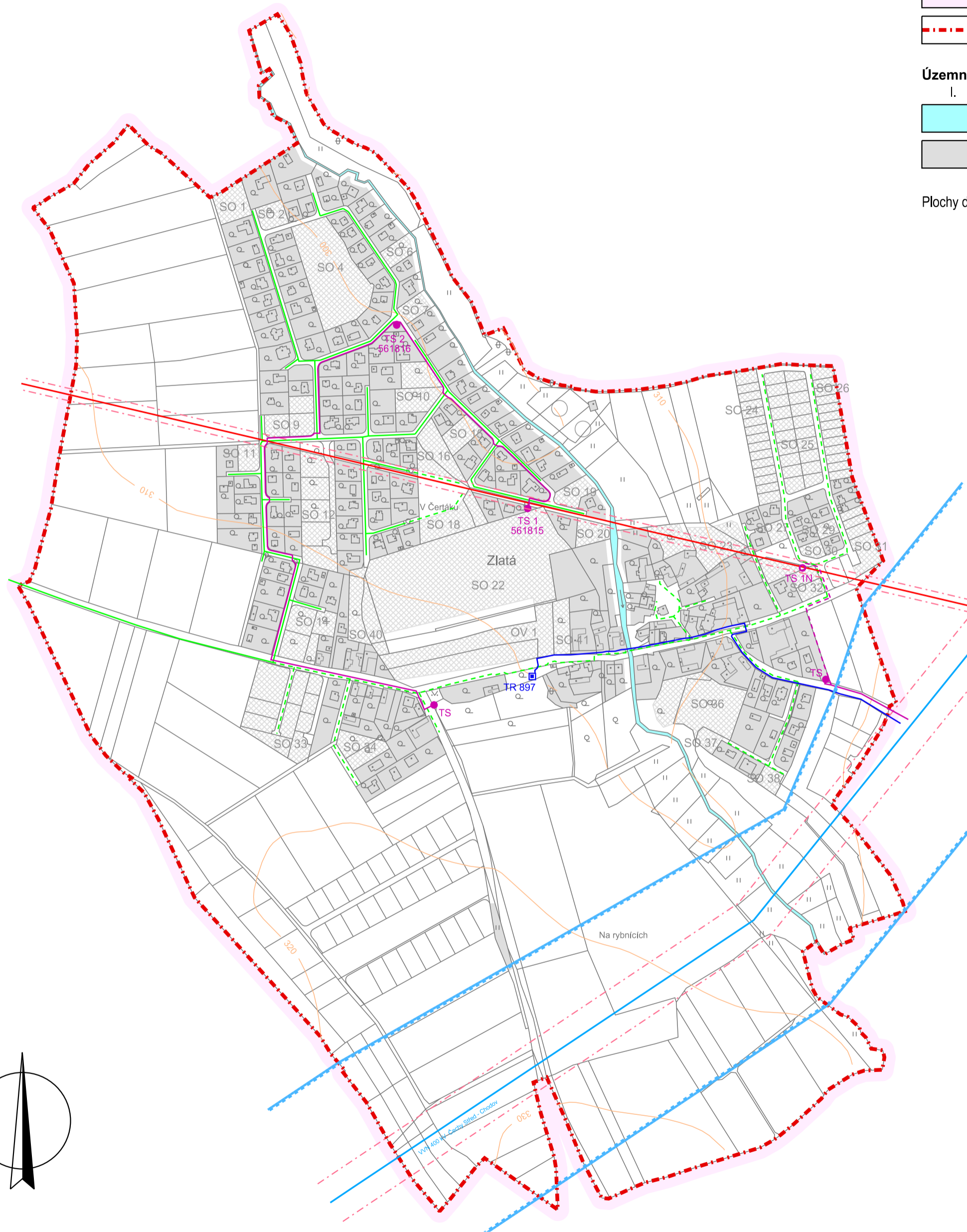
stav	návrh	
		vzdušné vedení elektrické energie VVN 400 kV
		koridor technické infrastruktury pro dvojité vedení VVN 400 kV Čechy Střed - Chodov
		vzdušné vedení elektrické energie VN 22 kV
		kabelové vedení elektrické energie VN 22 kV
		trafostanice kabelového vedení VN (TS)
		ochranné pásmo vzdušného elektrického vedení VVN, VN a trafostanic

Zásobování plynem

stav	návrh	
		plynovod STL

Elektronické komunikace

stav	návrh	
		sdělovací vedení
		traťový rozvaděč (TR)



ZÁZNAM O ÚČINNOSTI OPATŘENÍ OBECNÉ POVAHY - ÚZEMNÍ PLÁNOVACÍ DOKUMENTACE (ÚPD)	
Název ÚPD:	Územní plán Zlatá
Orgán, který ÚPD vydal:	Zastupitelstvo obce Zlatá
Datum nabytí účinnosti:	
Pořizovatel:	Městský úřad Brandýs nad Labem-Stará Boleslav, Odbor stavebního úřadu, územního plánování a památkové péče
Jméno a příjmení oprávněné úřední osoby:	Ing. Renata Perglerová
Podpis oprávněné úřední osoby pořizovatele, otisk úředního razítka	

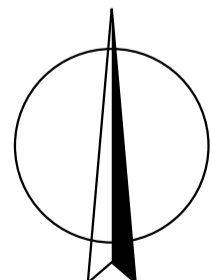


SCHÉMA TECHNICKÉ INFRASTRUKTURY - ENERGETIKA A ELEKTRONICKÉ KOMUNIKACE

KADLEC K.K. NUSLE, spol. s r.o.				
Chaberská 3, 182 00 Praha 8 Tel., fax : +420 284 680 740, +420 603 440 989 e-mail: posta@kadleckk.cz www.kadleckk.cz				
Projektant: Ing. arch. Daniela Binderová	Odborný projektant:	Grafické zpracování: Kateřina Benáková		
Pořizovatel: Městský úřad Brandýs nad Labem - Stará Boleslav	Schvalovací orgán: Zastupitelstvo obce Zlatá	Číslo směrovky: 330/2007		
Akce:	ÚZEMNÍ PLÁN ZLATÁ		Datum: 06. 2021	Výkres č.: A6.
Název výkresu: SCHÉMA TECHNICKÉ INFRASTRUKTURY - ENERGETIKA A ELEKTRONICKÉ KOMUNIKACE	Měřítko: 1 : 5000	Kopie č.:		