

ÚZEMNÍ PLÁN ZLATÁ








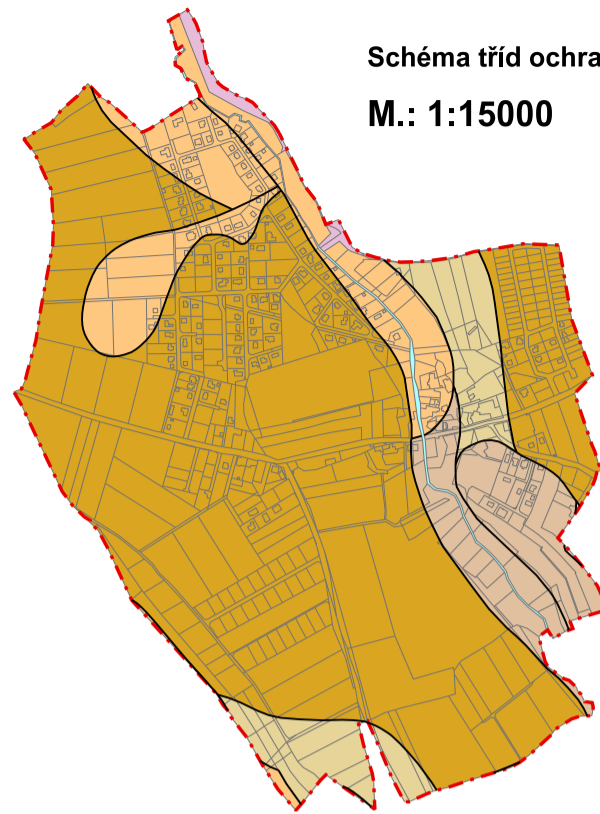



-  I. třída
-  II. třída
-  III. třída
-  IV. třída
-  V. třída
-  voda
-  ostatní plochy

Schéma tříd ochrany BPEJ
M.: 1:15000


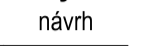



LEGENDA :

Hranice

-  hranice řešeného území
-  katastrální hranice
-  hranice zastavěného území k 15. 5. 2021

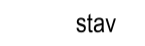



Územní plochy

-  stav
-  návrh
-  vodní a vodohospodářské plochy

Ochrana lesa

-  stav
-  návrh
-  vzdálenost 50 m od okraje lesa

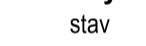



Ochrana zemědělského půdního fondu

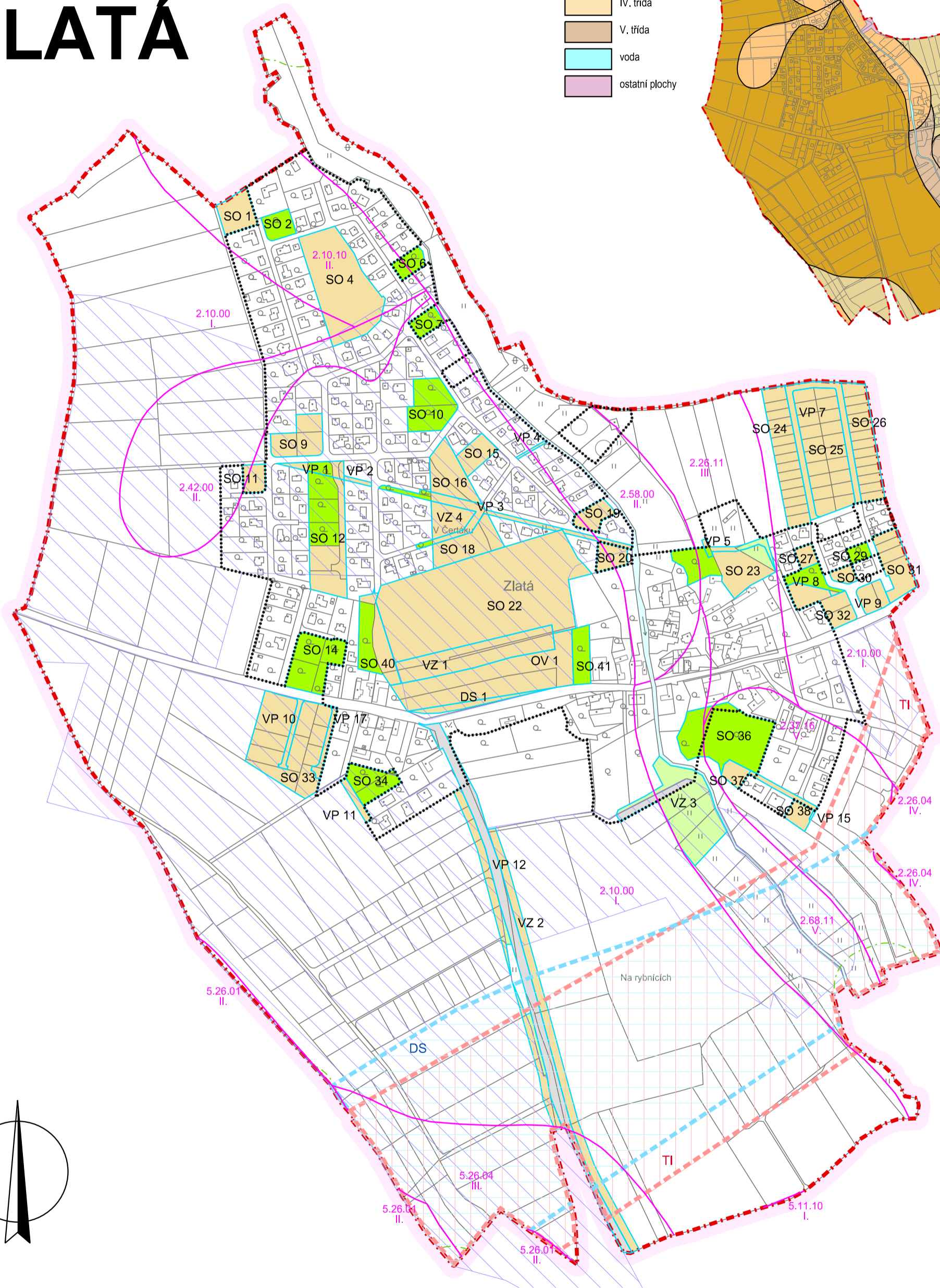
-  stav
-  návrh
-  BPEJ
-  odvodnění pozemků

Stávající druhy pozemků - zábory

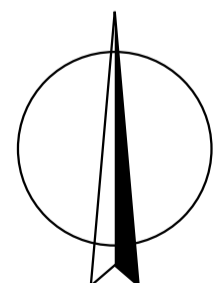
-  stav
-  návrh
-  trvalé travní porosty
-  orná půda
-  zahrady
-  zastavěné a ostatní plochy
-  hranice ploch záborů

Plochy bez navrhovaného záboru ZPF

-  stav
-  návrh
-  koridory dopravní infrastruktury (DS)
-  koridor technické infrastruktury (TI)



ZÁZNAM O ÚČINNOSTI OPATŘENÍ OBEČNÉ POVAHY - ÚZEMNĚ PLÁNOVACÍ DOKUMENTACE (ÚPD)	
Název ÚPD:	Územní plán Zlatá
Orgán, který ÚPD vydal:	Zastupitelstvo obce Zlatá
Datum nabytí účinnosti:	
Pořizovatel:	Městský úřad Brandýs nad Labem-Stará Boleslav, Odbor stavebního úřadu, územního plánování a památkové péče
Jméno a příjmení oprávněné úřední osoby:	Ing. Renata Perglerová
Podpis oprávněné úřední osoby pořizovatele, otisk úředního razítka	



VÝKRES PŘEDPOKLÁDANÝCH ZÁBORŮ PŮDNÍHO FONDU

KADLEC K.K. NUSLE, spol. s r.o. Chaberská 3, 182 00 Praha 8 Tel./fax : +420 284 680 740, +420 603 440 989 e-mail: posta@kadleckk.cz www.kadleckk.cz				
Projektant: Ing. arch. Daniela Binderová	Odborný projektant:	Grafické zpracování: Kateřina Benáková		
Pořizovatel: Městský úřad Brandýs nad Labem - Stará Boleslav	Schvalovací orgán: Zastupitelstvo obce Zlatá	Číslo směrovky: 330/2007		
Akce: ÚZEMNÍ PLÁN ZLATÁ	Datum: 06. 2021	Výkres č.: B3.		
Název výkresu: VÝKRES PŘEDPOKLÁDANÝCH ZÁBORŮ PŮDNÍHO FONDU	Měřítko: 1 : 5000	Kopie č.:		