







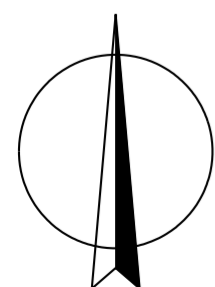
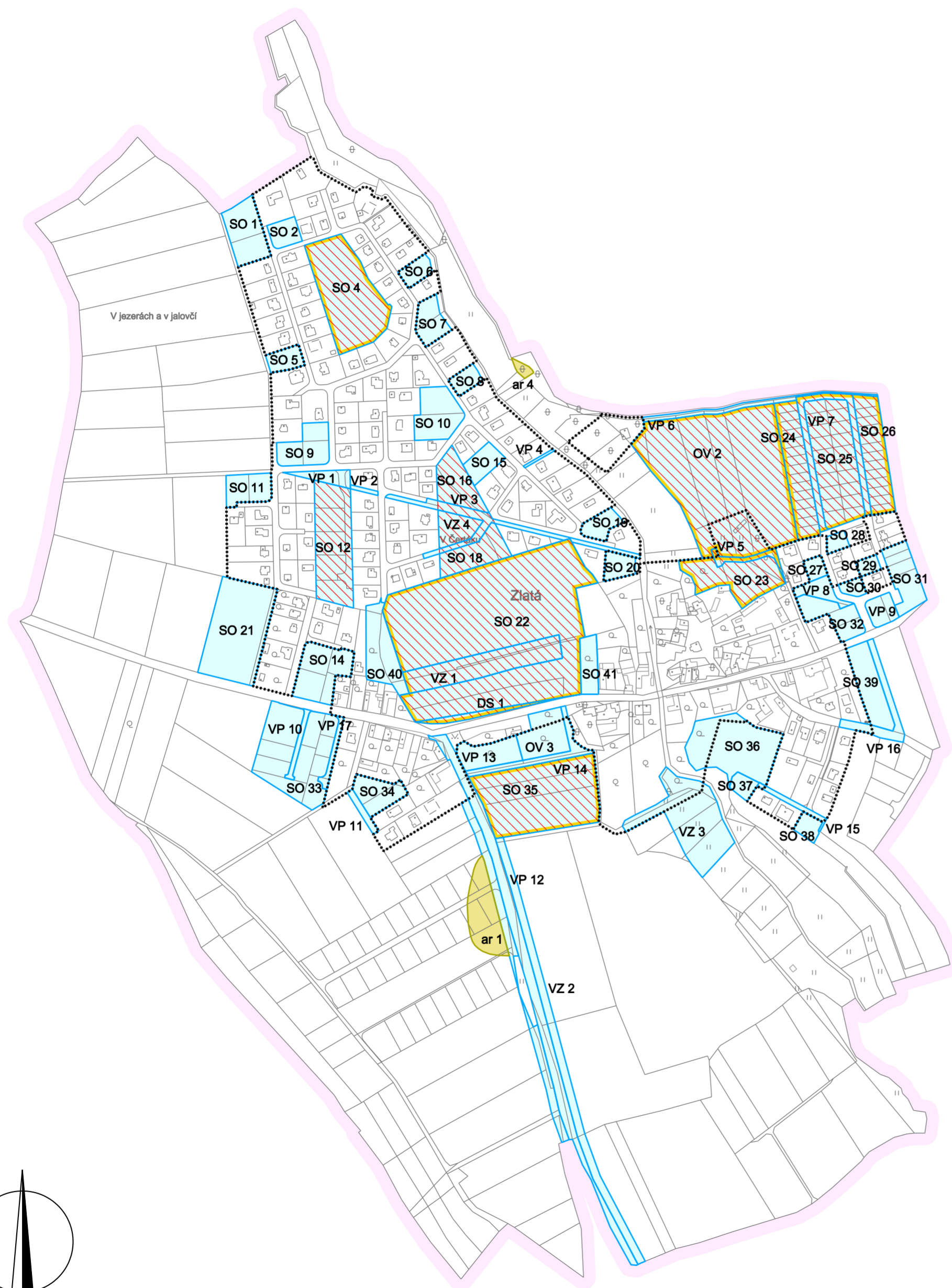
# ÚZEMNÍ PLÁN ZLATÁ

Upravený návrh územního plánu

## LEGENDA :

### Hranice

-  hranice řešeného území
-  hranice zastavěného území k 1. 5. 2017
-  zastavitelné plochy
-  plochy změn v krajině
-  hranice ploch, ve kterých je rozhodování o změnách v území podmíněno zpracováním územní studie
-  hranice ploch, ve kterých je rozhodování o změnách v území podmíněno dohodou o parcelaci



## VÝKRES ZÁKLADNÍHO ČLENĚNÍ

<b>KADLEC K.K. NUSLE, spol. s r.o.</b>				
Chaberská 3, 182 00 Praha 8 Tel., fax : 284 680 740, 284 680 750 e-mail: posta@kadleckk.cz www.kadleckk.cz				
Projektant: Ing. arch. Daniela Bänderová	Oborný projektant:	Operátor: Kateřina Benáková		
Pořizovatel: Městský úřad Brandýs nad Labem - Stará Boleslav	Schvalovací orgán: Zastupitelstvo obce Zlatá	Číslo smlouvy: 330/2007		
Akce: ÚZEMNÍ PLÁN ZLATÁ UPRAVENÝ NÁVRH ÚZEMNÍHO PLÁNU k opakovanému veřejnému projednání		Datum: 05. 2018	Výkres č.: <b>A1.</b>	
Název výkresu: VÝKRES ZÁKLADNÍHO ČLENĚNÍ		Mřítko: 1 : 5000	Kopie č.:	