



ÚZEMNÍ PLÁN ZLATÁ

Upravený návrh územního plánu

LEGENDA :

Hranice













	hranice řešeného území
	katastrální hranice

Územní prvky



I.	II.	
		vodní a vodohospodářské plochy
		plochy zástavby

Plochy dle významu: I. Stabilizované plochy
II. Zastavitelné plochy





Zásobování elektrickou energií

stav	návrh	
		vzdušné vedení elektrické energie VVN 400 kV
		vzdušné vedení elektrické energie VN 22 kV
		kabelové vedení elektrické energie VN 22 kV
		trafostanice vzdušného vedení VN (TS)
		trafostanice kabelového vedení VN (TS)
		ochranné pásmo vzdušného elektrického vedení VVN, VN a trafostanic

Zásobování plynem

stav	návrh	
		plynovod STL

Elektronické komunikace

stav	návrh	
		sdělovací vedení
		traťový rozvaděč (TR)

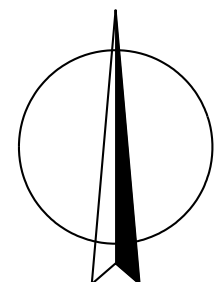
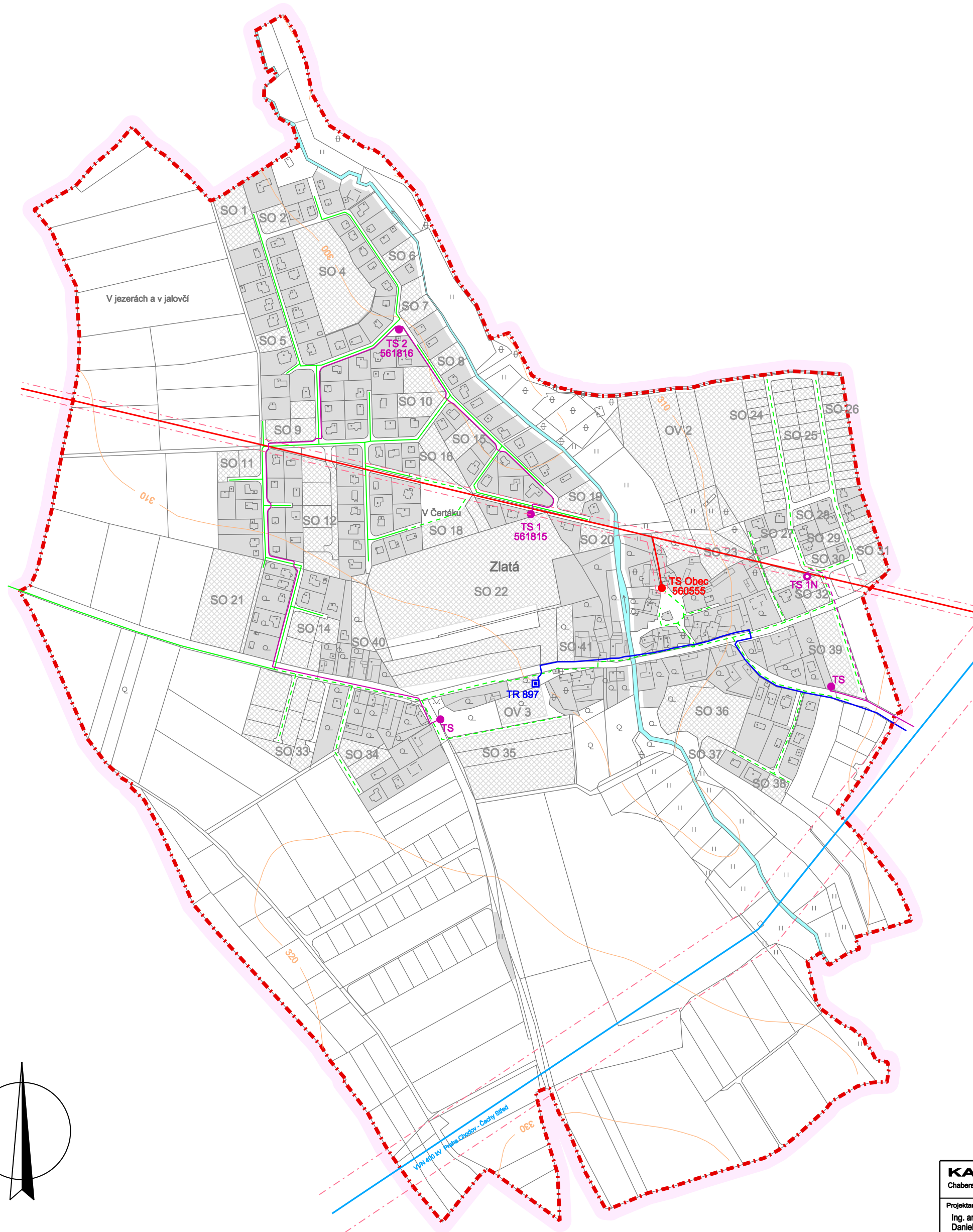


SCHÉMA TECHNICKÉ INFRASTRUKTURY - ENERGETIKA A ELEKTRONICKÉ KOMUNIKACE

KADLEC K.K. NUSLE, spol. s r.o.				
Chaberská 3, 182 00 Praha 8 Tel., fax : 284 680 740, 284 680 750 e-mail: posta@kadleckk.cz www.kadleckk.cz				
Projektant: Ing. arch. Daniela Bänderová	Oborný projektant:	Operátor: Kateřina Benáková		
Pořizovatel: Městský úřad Brandýs nad Labem - Stará Boleslav	Schvalovací orgán: Zastupitelstvo obce Zlatá	Číslo smlouvy: 330/2007		
Akce: ÚZEMNÍ PLÁN ZLATÁ UPRAVENÝ NÁVRH ÚZEMNÍHO PLÁNU k opakovanému veřejnému projednání	Datum: 05. 2018	Výkres č.: A6.		
Název výkresu: SCHÉMA TECHNICKÉ INFRASTRUKTURY - ENERGETIKA A ELEKTRONICKÉ KOMUNIKACE	Mřítko: 1 : 5000	Kopie č.:		