
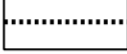




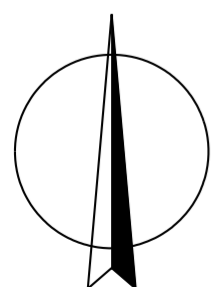
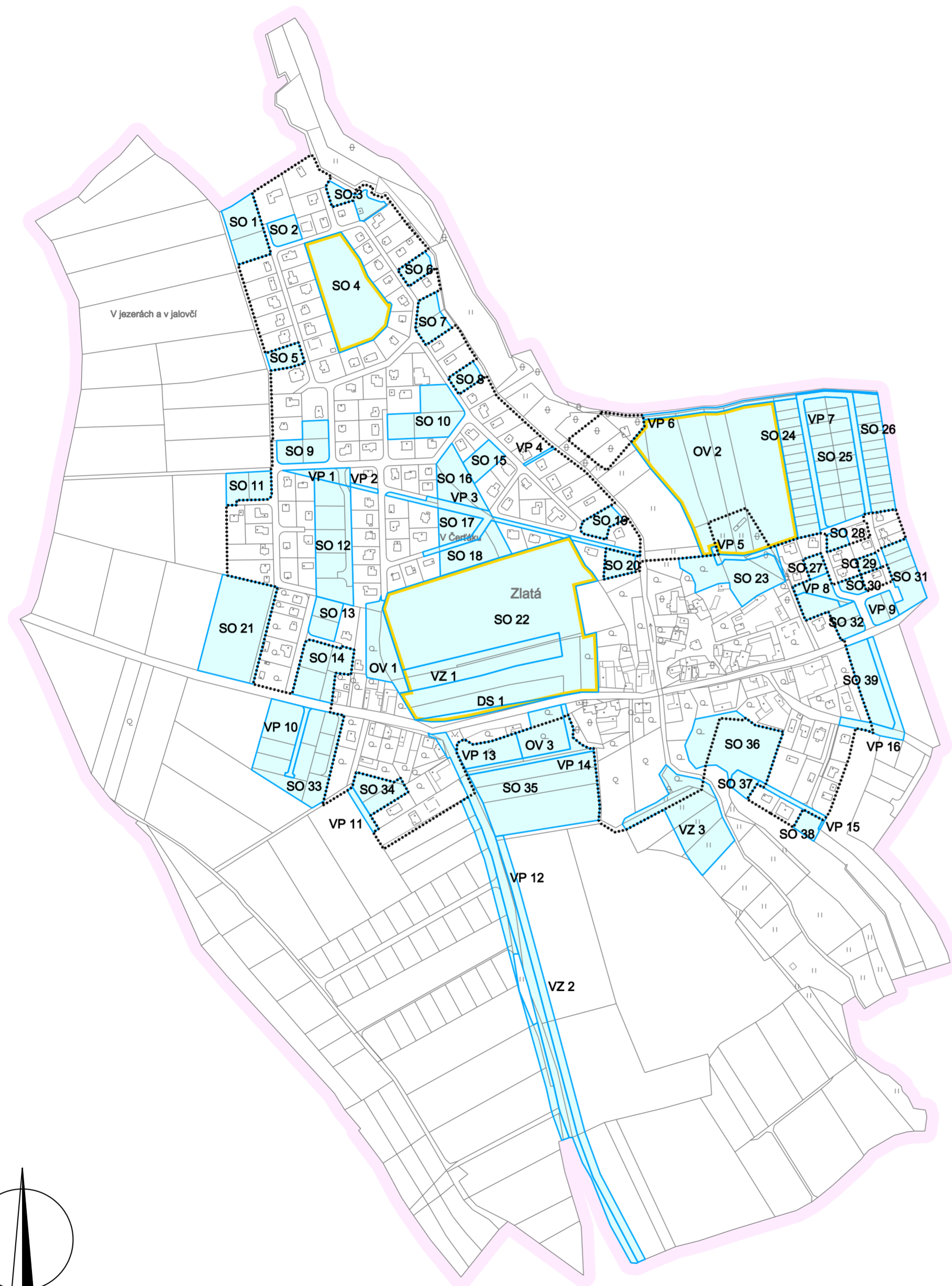
ÚZEMNÍ PLÁN ZLATÁ

Upravený návrh územního plánu

LEGENDA :

Hranice

-  hranice řešeného území
-  hranice zastavěného území k 1. 3. 2015
-  hranice zastavitelných ploch
-  hranice ploch, ve kterých je rozhodování o změnách v území podmíněno zpracováním územní studie



VÝKRES ZÁKLADNÍHO ČLENĚNÍ

KADLEC K.K. NUSLE, spol. s r.o. Chaberská 3, 182 00 Praha 8 Tel., fax : 284 680 740, 284 680 750 e-mail: posta@kadleckk.cz www.kadleckk.cz				
Projektant: Ing. arch. Daniela Bänderová	Oborný projektant:	Operátor: Kateřina Benáková		
Pořizovatel: Městský úřad Brandýs nad Labem - Stará Boleslav	Schvalovací orgán: Zastupitelstvo obce Zlatá	Číslo smlouvy: 330/2007		
Akce: ÚZEMNÍ PLÁN ZLATÁ UPRAVENÝ NÁVRH ÚZEMNÍHO PLÁNU	Datum: 06. 2015	Výkres č.: A1.		
Název výkresu: VÝKRES ZÁKLADNÍHO ČLENĚNÍ	Mřítko: 1 : 5000	Kopie č.:		