
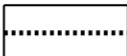








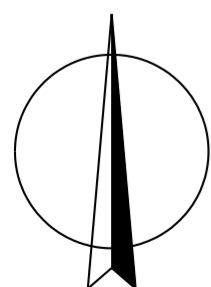
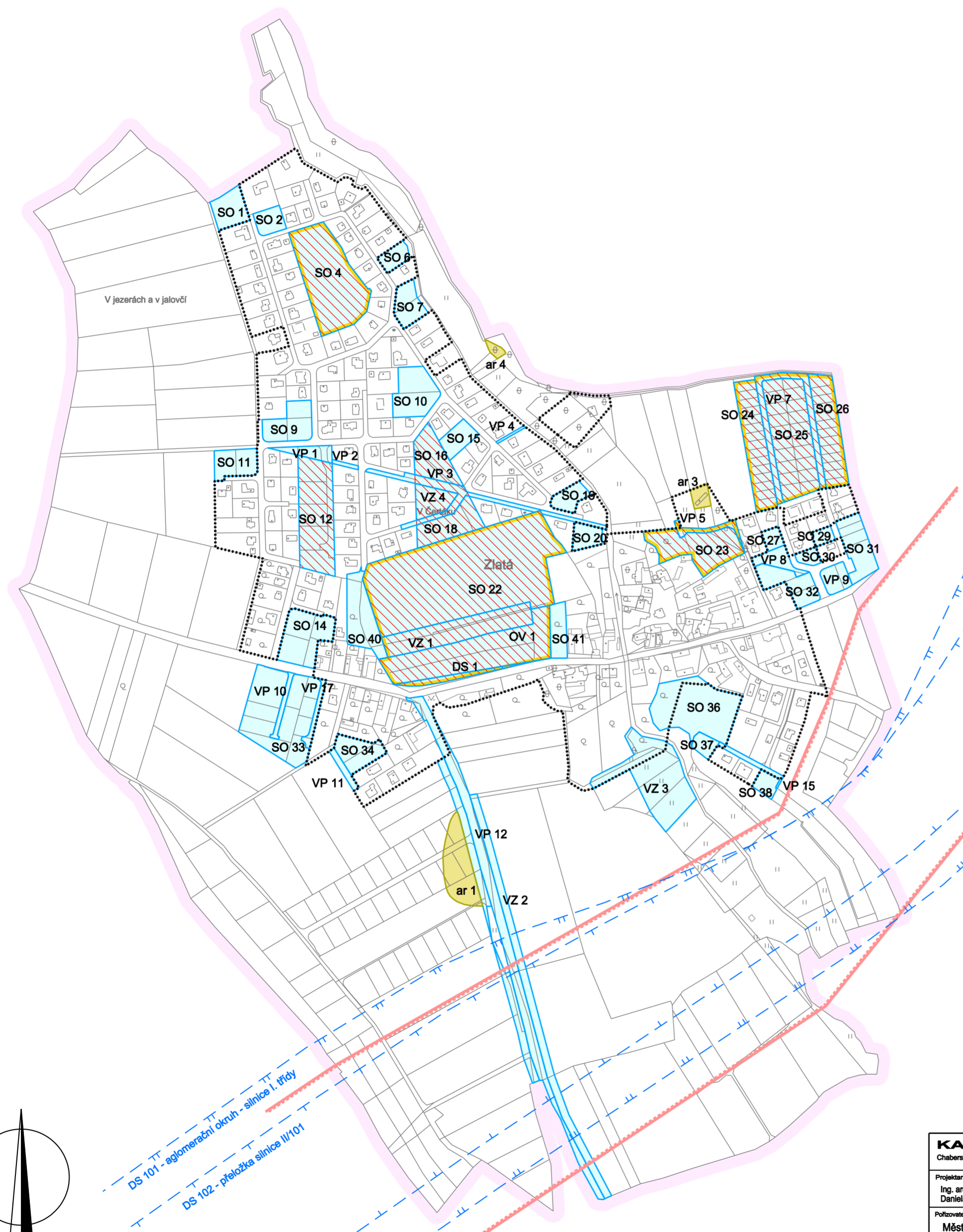
ÚZEMNÍ PLÁN ZLATÁ

Upravený návrh územního plánu
pro třetí veřejné projednání
(druhé opakované)

LEGENDA :

Hranice

-  hranice řešeného území
-  hranice zastavěného území k 1. 5. 2020
-  zastavitelné plochy
-  plochy změn v krajině
-  hranice ploch, ve kterých je rozhodování o změnách v území podmíněno zpracováním územní studie
-  hranice ploch, ve kterých je rozhodování o změnách v území podmíněno dohodou o parcelaci
-  koridor technické infrastruktury pro dvojité vedení VVN 400 kV Čechy Střed - Chodov
-  koridory dopravních staveb



DS 101 - aglomeraceční okružní silnice I. třídy
DS 102 - přeložka silnice II/101

VÝKRES ZÁKLADNÍHO ČLENĚNÍ

KADLEC K.K. NUSLE, spol. s r.o. Chaberská 3, 182 00 Praha 8 Tel., fax : +420 284 680 740, +420 803 440 989 e-mail: posta@kadlecki.cz www.kadlecki.cz				
Projektant: Ing. arch. Daniela Bänderová	Oborný projektant:	Operátor: Kateřina Benáková		
Pořizovatel: Městský úřad Brandýs nad Labem - Stará Boleslav	Schvalovací orgán: Zastupitelstvo obce Zlatá	Číslo smlouvy: 330/2007		
Akce: ÚZEMNÍ PLÁN ZLATÁ UPRAVENÝ NÁVRH ÚZEMNÍHO PLÁNU pro třetí veřejné projednání (druhé opakované)	Datum: 05. 2020	Výkres č.: A1.		
Název výkresu: VÝKRES ZÁKLADNÍHO ČLENĚNÍ	Mřítko: 1 : 5000	Kopie č.:		