
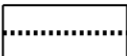




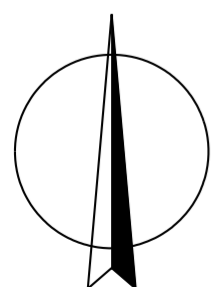
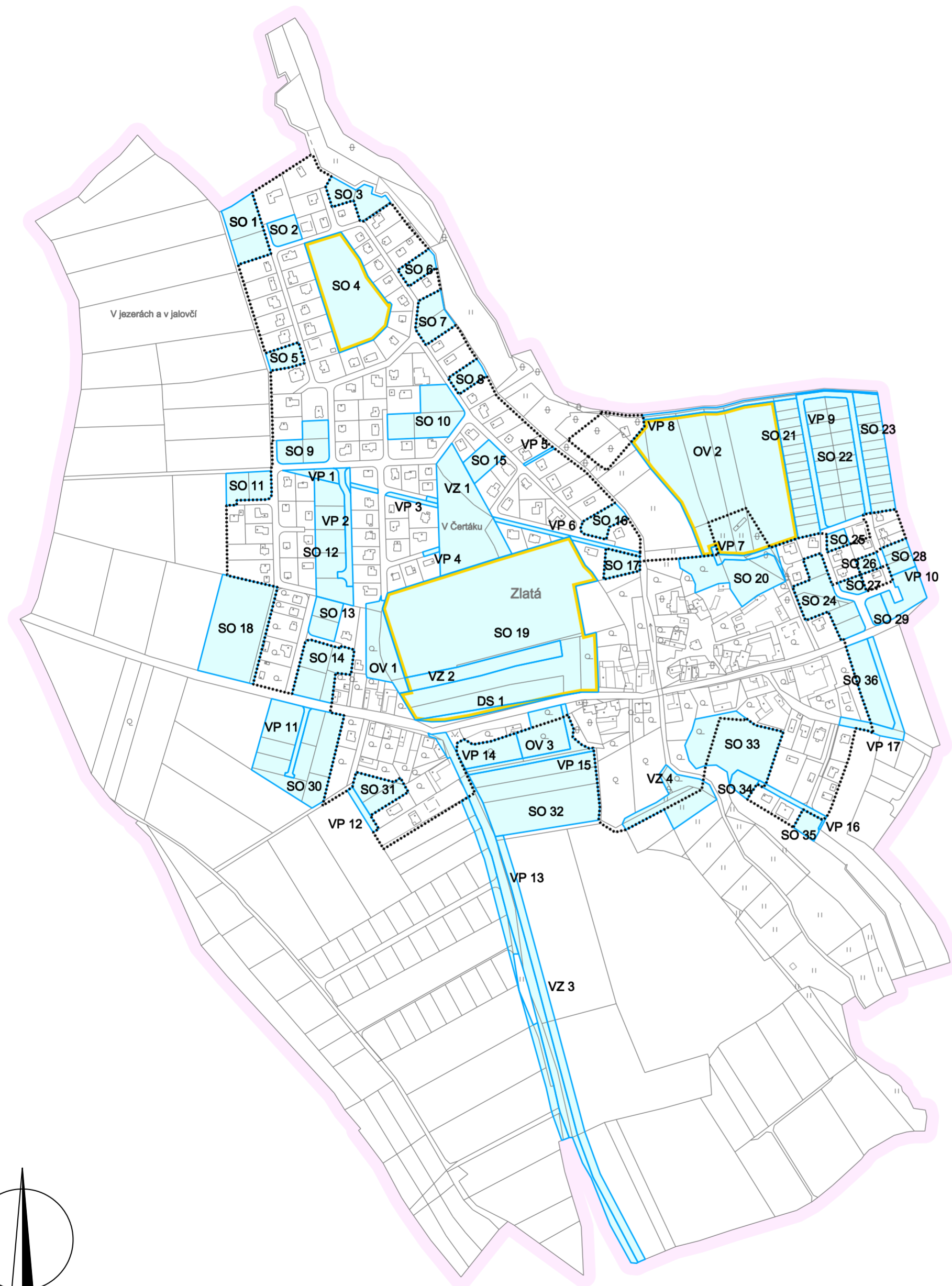
ÚZEMNÍ PLÁN ZLATÁ

Návrh územního plánu

LEGENDA :

Hranice

-  hranice řešeného území
-  hranice zastavěného území k 15. 1. 2014
-  hranice zastavitelných ploch
-  hranice ploch, ve kterých je rozhodování o změnách v území podmíněno zpracováním územní studie



VÝKRES ZÁKLADNÍHO ČLENĚNÍ

KADLEC K.K. NUSLE, spol. s r.o. Chaberská 3, 182 00 Praha 8 Tel., fax : 284 680 740, 284 680 750 e-mail: posta@kadleckk.cz www.kadleckk.cz				
Projektant: Ing. arch. Daniela Bänderová	Oborný projektant:	Operátor: Kateřina Benáková		
Pořizovatel: Městský úřad Brandýs nad Labem - Stará Boleslav	Schvalovací orgán: Zastupitelstvo obce Zlatá	Číslo smlouvy:	330/2007	
Akce:	ÚZEMNÍ PLÁN ZLATÁ NÁVRH ÚZEMNÍHO PLÁNU		Datum: 07. 2014	Výkres č.: A1.
Název výkresu:	VÝKRES ZÁKLADNÍHO ČLENĚNÍ		Mřítko: 1 : 5000	Kopie č.: