

ÚZEMNÍ PLÁN ZLATÁ

Upravený návrh územního plánu


LEGENDA :

Hranice


 hranice řešeného území

Záměry, pro které lze pouze vyvlastnit

Veřejně prospěšné stavby - dopravní infrastruktura


 S1 ... koridor - aglomerační okruh (DS 101)

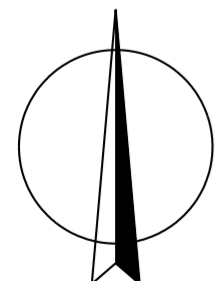
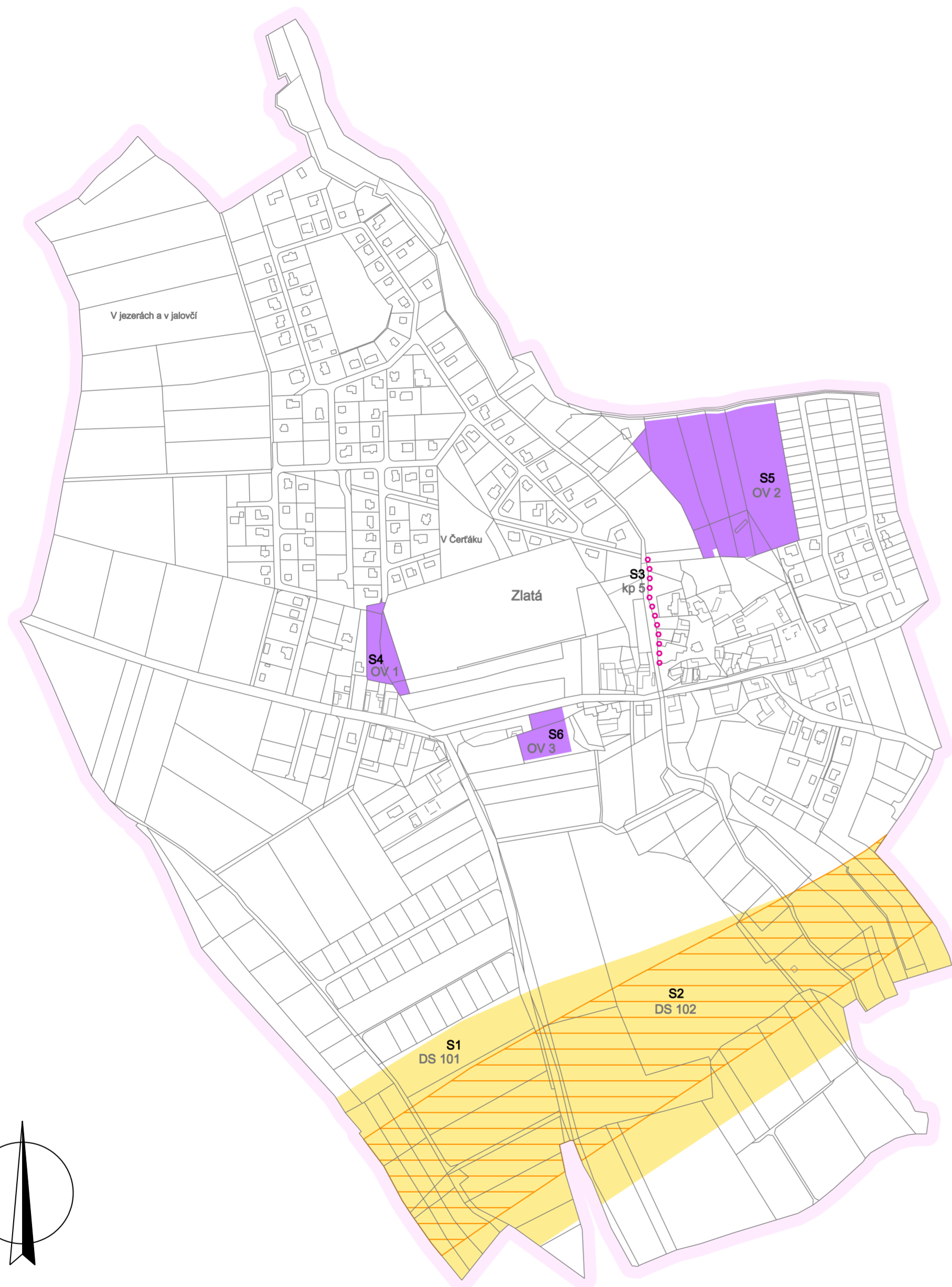
 S2 ... koridor - přeložka silnice II/101 (DS 102)

 S3 ... pěší komunikace (kp 5)

Záměry, pro které lze uplatnit předkupní právo

Veřejně prospěšné stavby - občanské vybavení

 S4, S5, S6 ... občanské vybavení charakteru veřejné infrastruktury (OV 1 - OV 3)



VÝKRES VEŘEJNĚ PROSPĚŠNÝCH STAVEB, OPATŘENÍ A ASANACÍ

KADLEC K.K. NUSLE, spol. s r.o. Chaberská 3, 182 00 Praha 8 Tel., fax : 284 680 740, 284 680 750 e-mail: posta@kadleckk.cz www.kadleckk.cz			
Projektant: Ing. arch. Daniela Bänderová	Oborný projektant:	Operátor: Kateřina Benáková	
Pořizovatel: Městský úřad Brandýs nad Labem - Stará Boleslav	Schvalovací orgán: Zastupitelstvo obce Zlatá	Číslo smlouvy: 330/2007	
Akce: ÚZEMNÍ PLÁN ZLATÁ UPRAVENÝ NÁVRH ÚZEMNÍHO PLÁNU	Datum: 06. 2015	Výkres č.: A3.	
Název výkresu: VÝKRES VEŘEJNĚ PROSPĚŠNÝCH STAVEB, OPATŘENÍ A ASANACÍ	Mřítko: 1 : 5000	Kopie č.:	