

ÚZEMNÍ PLÁN ZLATÁ

Návrh územního plánu


LEGENDA :

Hranice

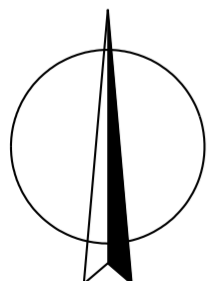
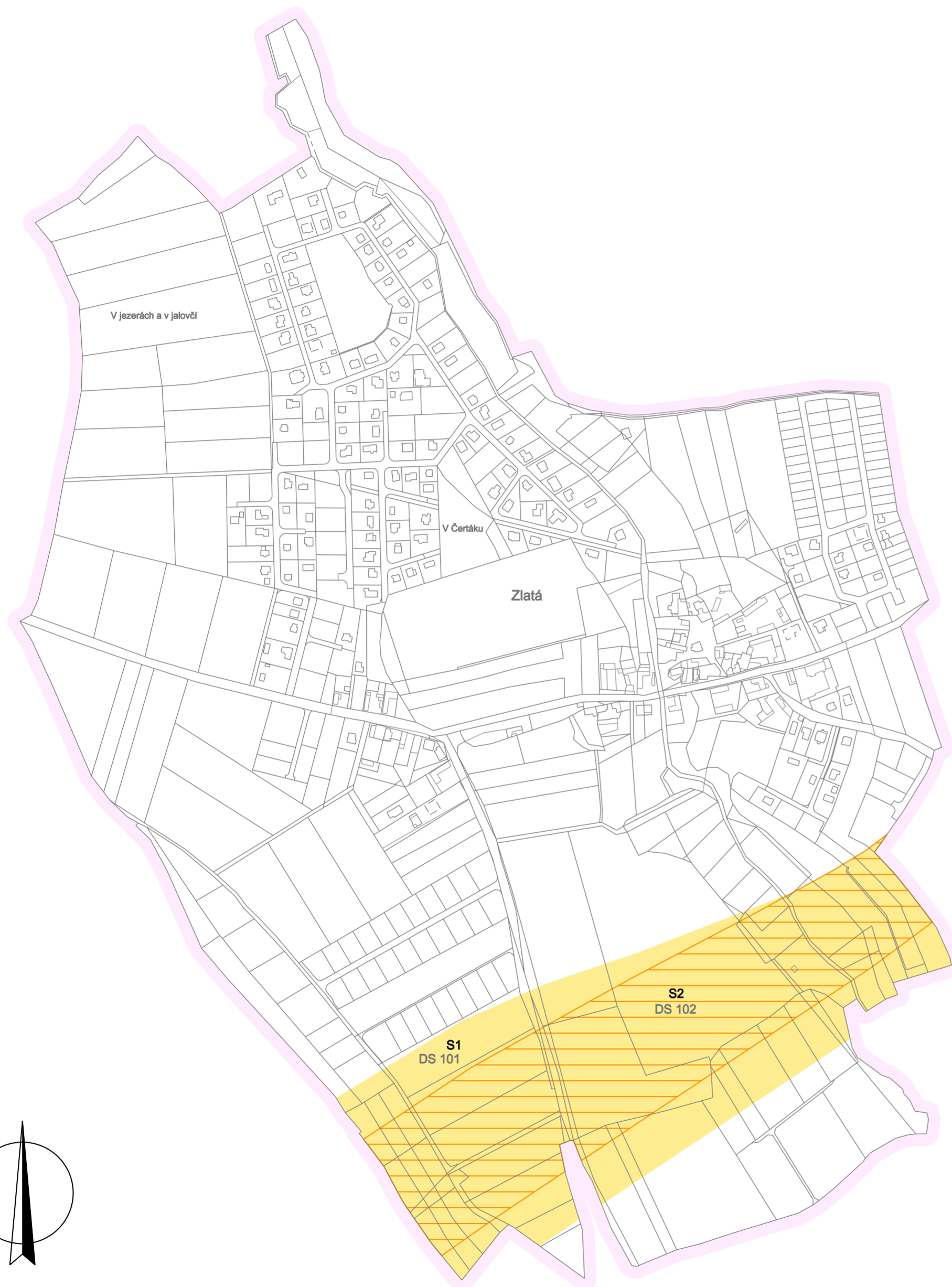
 hranice řešeného území

Záměry, pro které lze pouze vyvlastnit

Veřejně prospěšné stavby - dopravní infrastruktura

 S1 ... koridor - aglomerační okruh (DS 101)

 S2 ... koridor - přeložka silnice II/101 (DS 102)



VÝKRES VEŘEJNĚ PROSPĚŠNÝCH STAVEB, OPATŘENÍ A ASANACÍ

KADLEC K.K. NUSLE, spol. s r.o. Chaberská 3, 182 00 Praha 8 Tel., fax : 284 680 740, 284 680 750 e-mail: posta@kadleckk.cz www.kadleckk.cz				
Projektant: Ing. arch. Daniela Binderová	Oborný projektant:	Operátor: Kateřina Benáková	Číslo smlouvy: 330/2007	
Pořizovatel: Městský úřad Brandýs nad Labem - Stará Boleslav	Schvalovací orgán: Zastupitelstvo obce Zlatá	Datum: 07. 2014	Výkres č.: A3.	
Akce: ÚZEMNÍ PLÁN ZLATÁ NÁVRH ÚZEMNÍHO PLÁNU	Název výkresu: VÝKRES VEŘEJNĚ PROSPĚŠNÝCH STAVEB, OPATŘENÍ A ASANACÍ	Mřítko: 1 : 5000	Kopie č.:	