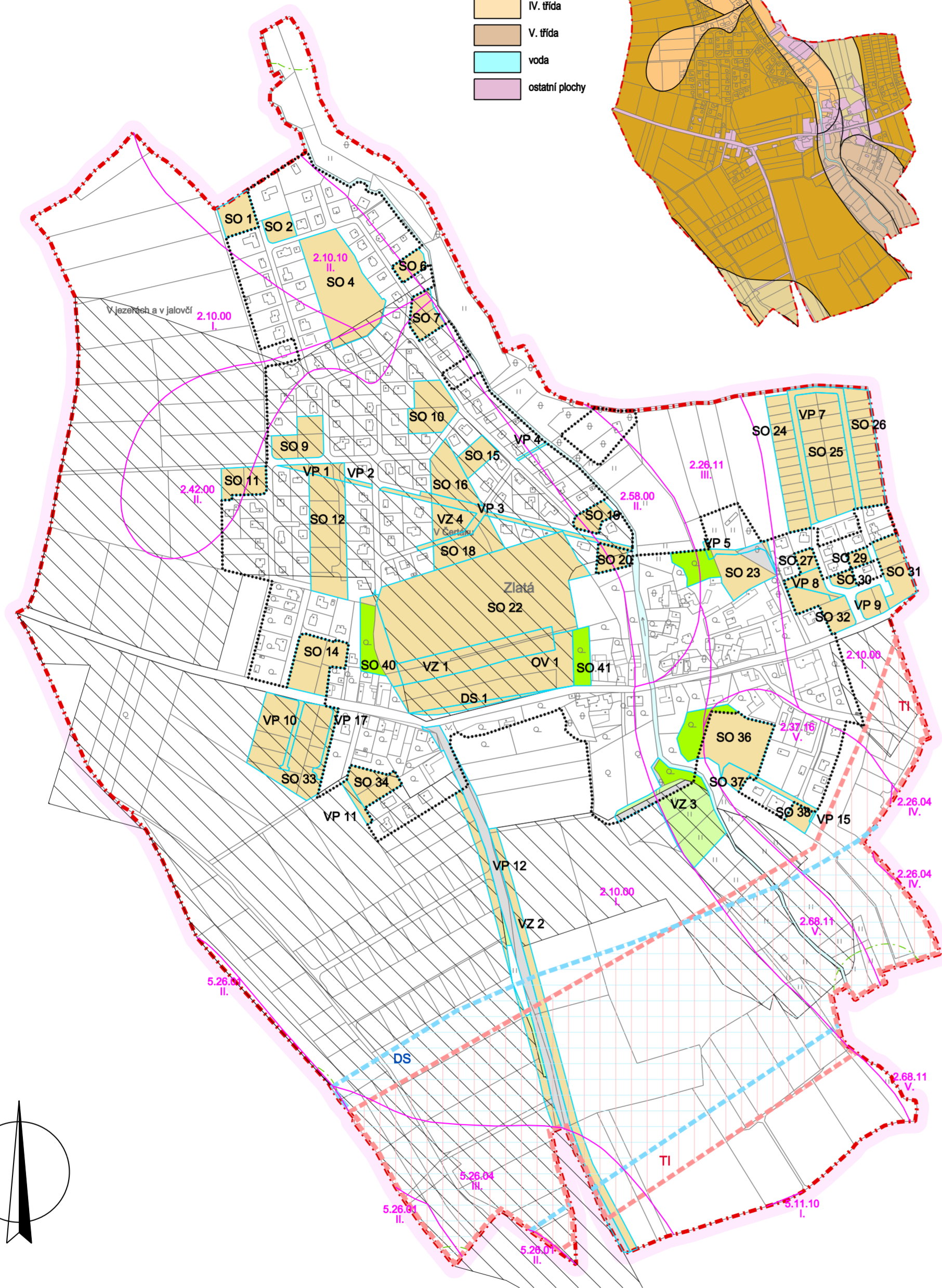
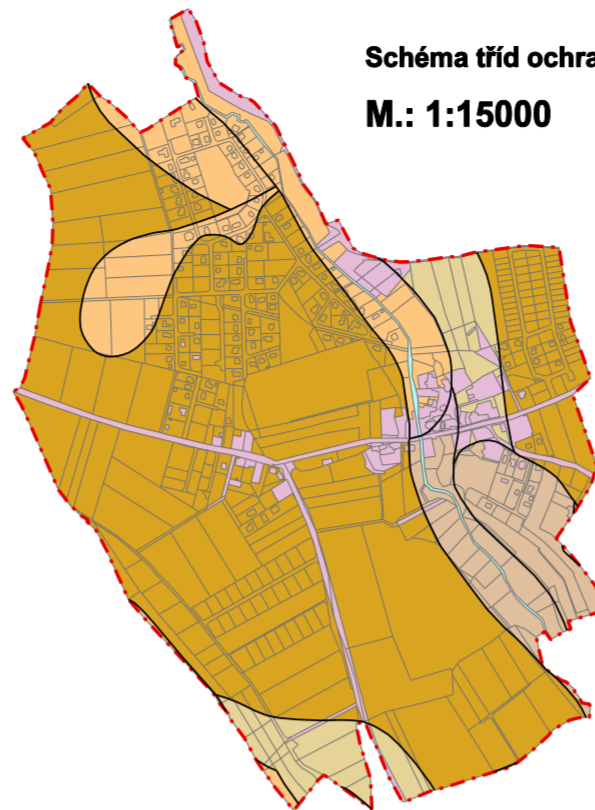


ÚZEMNÍ PLÁN ZLATÁ

Upravený návrh územního plánu
pro třetí veřejné projednání
(druhé opakované)

- I. třída
- II. třída
- III. třída
- IV. třída
- V. třída
- voda
- ostatní plochy

Schéma tříd ochrany BPEJ
M.: 1:15000



LEGENDA :

Hranice

- hranice řešeného území
- katastrální hranice
- hranice zastavěného území k 1. 5. 2020

Územní plochy

- stav návrh
- vodní a vodohospodářské plochy

Ochrana lesa

- stav návrh
- vzdálenost 50 m od okraje lesa

Ochrana zemědělského půdního fondu

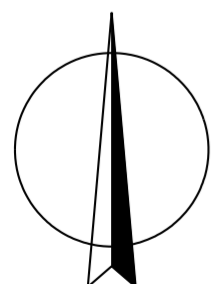
- stav návrh
- BPEJ
- odvodnění pozemků

Stávající druhy pozemků - zábory

- stav návrh
- trvalé travní porosty
- orná půda
- zahrady
- zastavěné a ostatní plochy
- hranice ploch záborů

Plochy bez navrhovaného záboru ZPF

- stav návrh
- koridory dopravní infrastruktury (DS)
- koridor technické infrastruktury (TI)



VÝKRES PŘEDPOKLÁDANÝCH ZÁBORŮ PŮDNÍHO FONDU

KADLEC K.K. NUSLE, spol. s r.o.				
Chaberská 3, 182 00 Praha 8 Tel., fax : +420 284 680 740, +420 803 440 989 e-mail: posta@kadlecky.cz www.kadlecky.cz				
Projektant: Ing. arch. Daniela Bänderová	Oborný projektant:	Operátor: Kateřina Benáková	Číslo smlouvy: 330/2007	
Pořizovatel: Městský úřad Brandýs nad Labem - Stará Boleslav	Schvalovací orgán: Zastupitelstvo obce Zlatá	Datum: 05. 2020	Výkres č.: B3.	
Název výkresu: VÝKRES PŘEDPOKLÁDANÝCH ZÁBORŮ PŮDNÍHO FONDU		Mřítko: 1 : 5000	Kopie č.:	