

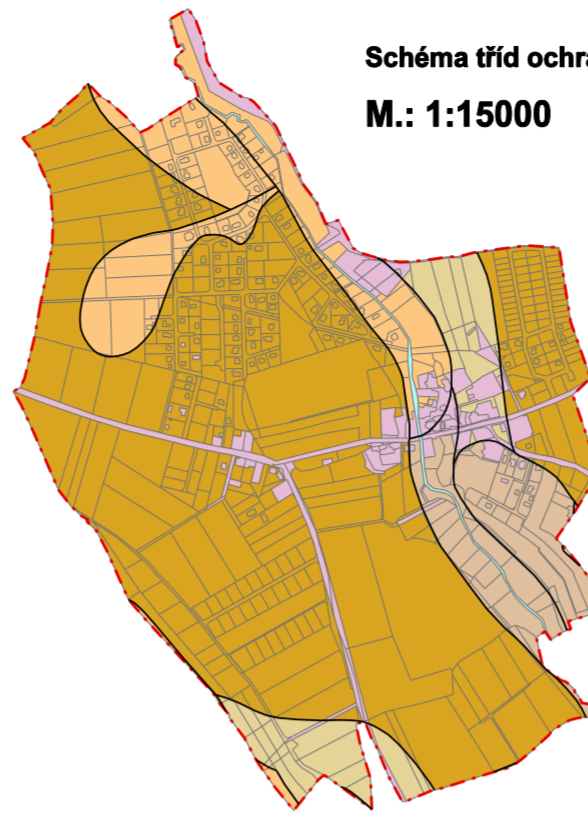
ÚZEMNÍ PLÁN ZLATÁ

Návrh územního plánu

- I. třída
- II. třída
- III. třída
- IV. třída
- V. třída
- voda
- ostatní plochy

Schéma tříd ochrany BPEJ

M.: 1:15000



LEGENDA :

Hranice

- hranice řešeného území
- katastrální hranice
- hranice zastavěného území k 15. 1. 2014

Územní plochy

- | | | |
|------|-------|--|
| stav | návrh | |
| | | vodní a vodohospodářské plochy |

Ochrana lesa

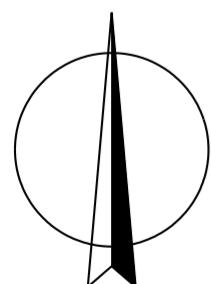
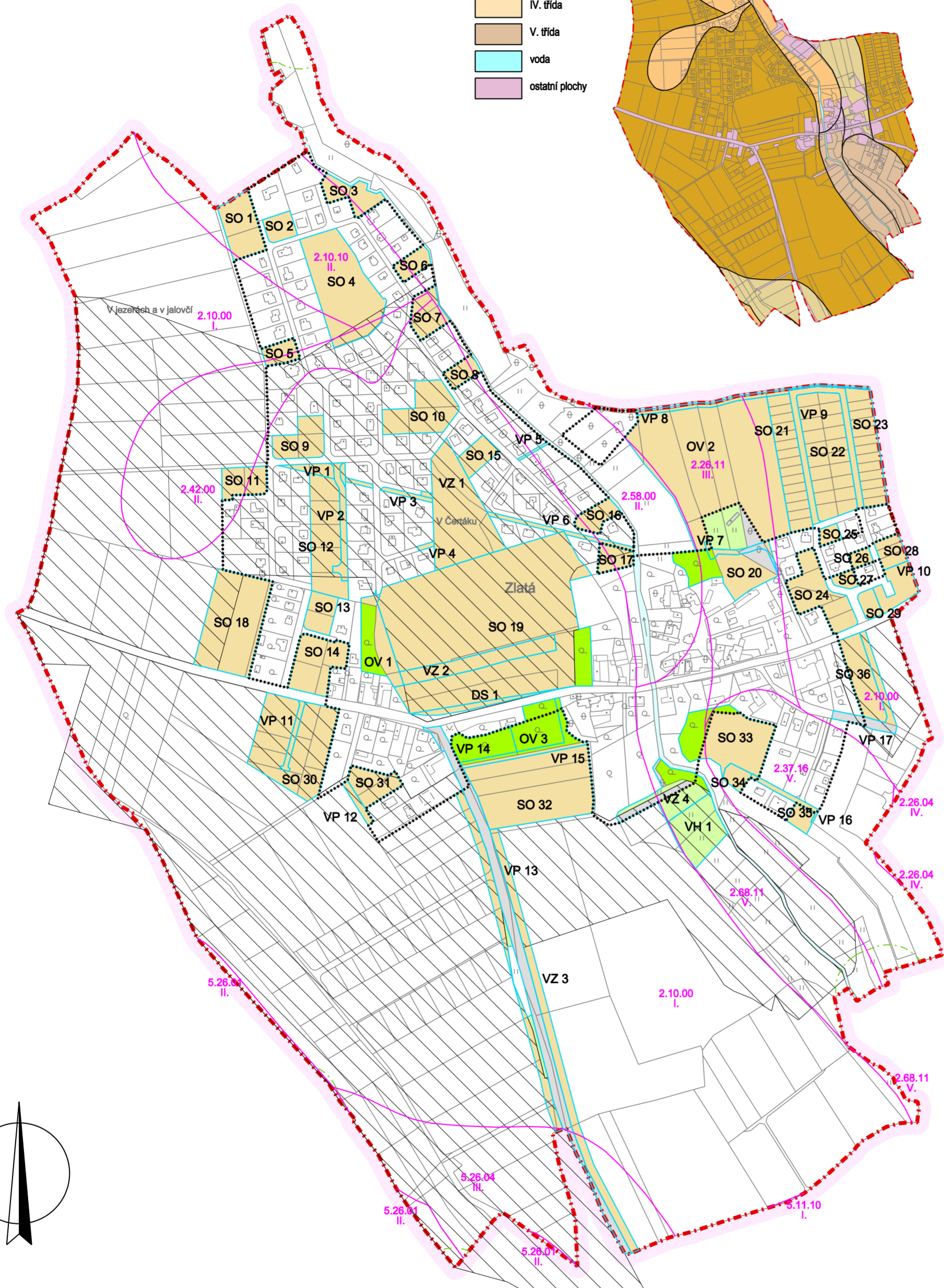
- | | | |
|------|-------|--|
| stav | návrh | |
| | | ochranné pásmo lesa |

Ochrana zemědělského půdního fondu

- | | | |
|------|-------|---|
| stav | návrh | |
| | | BPEJ |
| | | meliorace |

Stávající druhy pozemků - zábory

- | | | |
|------|-------|--|
| stav | návrh | |
| | | trvalé travní porosty |
| | | orná půda |
| | | zahrady |
| | | zastavěné a ostatní plochy |
| | | hranice ploch záborů |



VÝKRES PŘEDPOKLÁDANÝCH ZÁBORŮ PŮDNÍHO FONDU

KADLECK K.K. NUSLE, spol. s r.o.				
Chaberská 3, 182 00 Praha 8 Tel., fax: 284 680 740, 284 680 750 e-mail: posta@kadleckk.cz www.kadleckk.cz				
Projektant: Ing. arch. Daniela Bänderová	Oborný projektant:	Operátor: Kateřina Benáková		
Pořizovatel: Městský úřad Brandýs nad Labem - Stará Boleslav	Schvalovací orgán: Zastupitelstvo obce Zlatá	Číslo smlouvy: 330/2007		
Akce: ÚZEMNÍ PLÁN ZLATÁ NÁVRH ÚZEMNÍHO PLÁNU	Datum: 07. 2014	Výkres č.: B3.		
Název výkresu: VÝKRES PŘEDPOKLÁDANÝCH ZÁBORŮ PŮDNÍHO FONDU	Měřítko: 1 : 5000	Kopie č.:		