

# ÚZEMNÍ PLÁN ZLATÁ

Upravený návrh územního plánu


## LEGENDA :

### Hranice


 hranice řešeného území

### Záměry, pro které lze pouze vyvlastnit

Veřejně prospěšné stavby - dopravní infrastruktura


 S1 ... koridor - aglomerační okruh (DS 101)

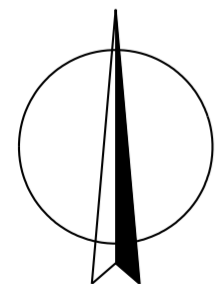
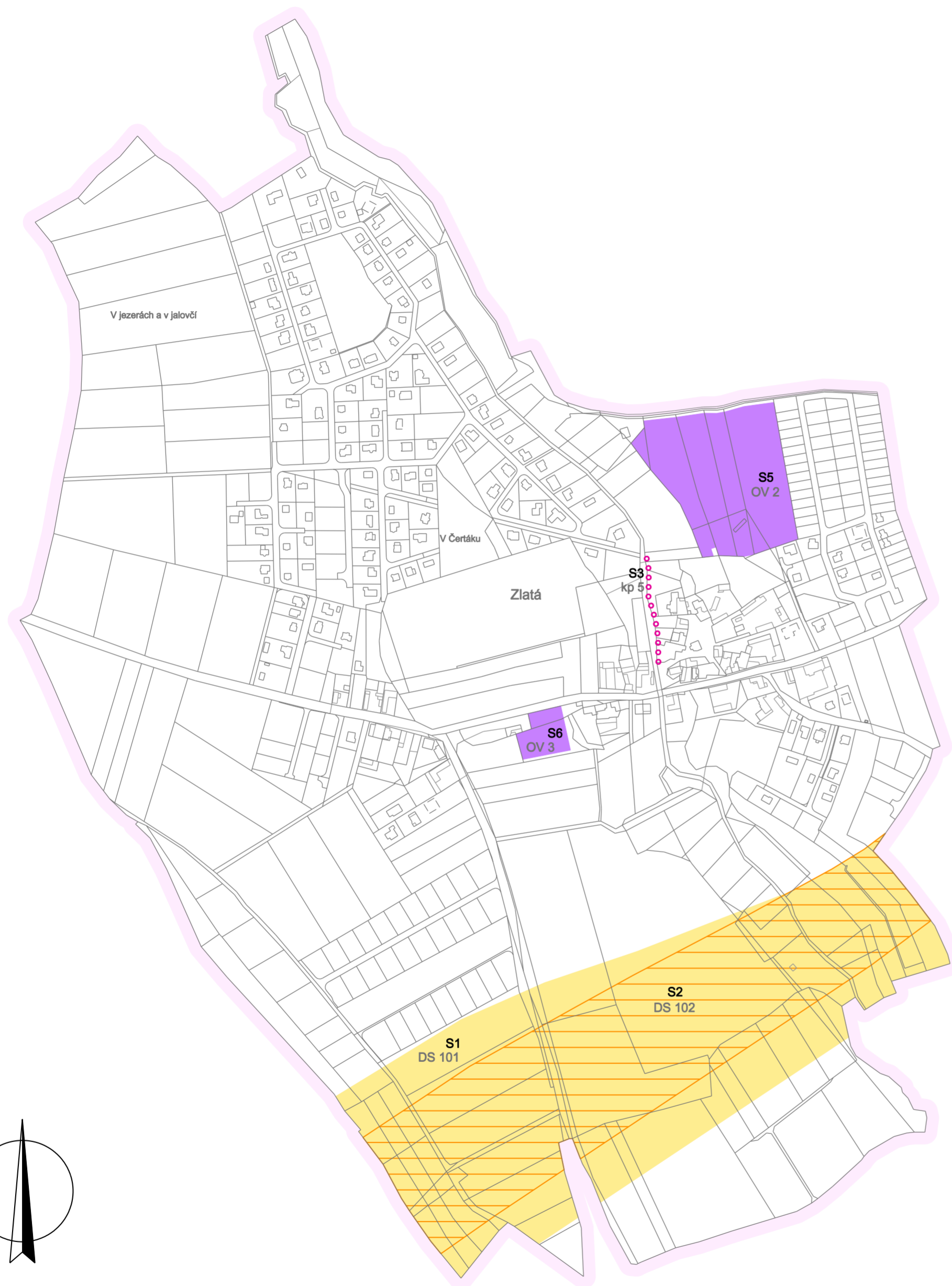
 S2 ... koridor - přeložka silnice II/101 (DS 102)

 S3 ... pěší komunikace (kp 5)

### Záměry, pro které lze uplatnit předkupní právo

Veřejně prospěšné stavby - občanské vybavení

 S5, S6 ... občanské vybavení charakteru veřejné infrastruktury (OV 2, OV 3)



## VÝKRES VEŘEJNĚ PROSPĚŠNÝCH STAVEB, OPATŘENÍ A ASANACÍ

<b>KADLEC K.K. NUSLE, spol. s r.o.</b> Chaberská 3, 182 00 Praha 8 Tel., fax : 284 680 740, 284 680 750 e-mail: posta@kadleckk.cz www.kadleckk.cz				
Projektant: Ing. arch. Daniela Bänderová	Oborný projektant:	Operátor: Kateřina Benáková		
Pořizovatel: Městský úřad Brandýs nad Labem - Stará Boleslav	Schvalovací orgán: Zastupitelstvo obce Zlatá	Číslo smlouvy: 330/2007		
Akce: ÚZEMNÍ PLÁN ZLATÁ UPRAVENÝ NÁVRH ÚZEMNÍHO PLÁNU k opakovanému veřejnému projednání	Datum: 05. 2018	Výkres č.: A3.		
Název výkresu: VÝKRES VEŘEJNĚ PROSPĚŠNÝCH STAVEB, OPATŘENÍ A ASANACÍ	Měřítko: 1 : 5000	Kopie č.:		