

ÚZEMNÍ PLÁN ZLATÁ

Upravený návrh územního plánu
pro třetí veřejné projednání
(druhé opakované)


LEGENDA :

Hranice


 hranice řešeného území

Záměry, pro které lze pouze vyvlastnit

Veřejně prospěšné stavby - dopravní infrastruktura

 S1 ... koridor - aglomerační okruh (DS 101)

 S2 ... koridor - přeložka silnice II/101 (DS 102)


 S3, S4 ... pěší komunikace (kp 5, kp 6)

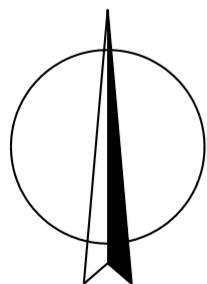
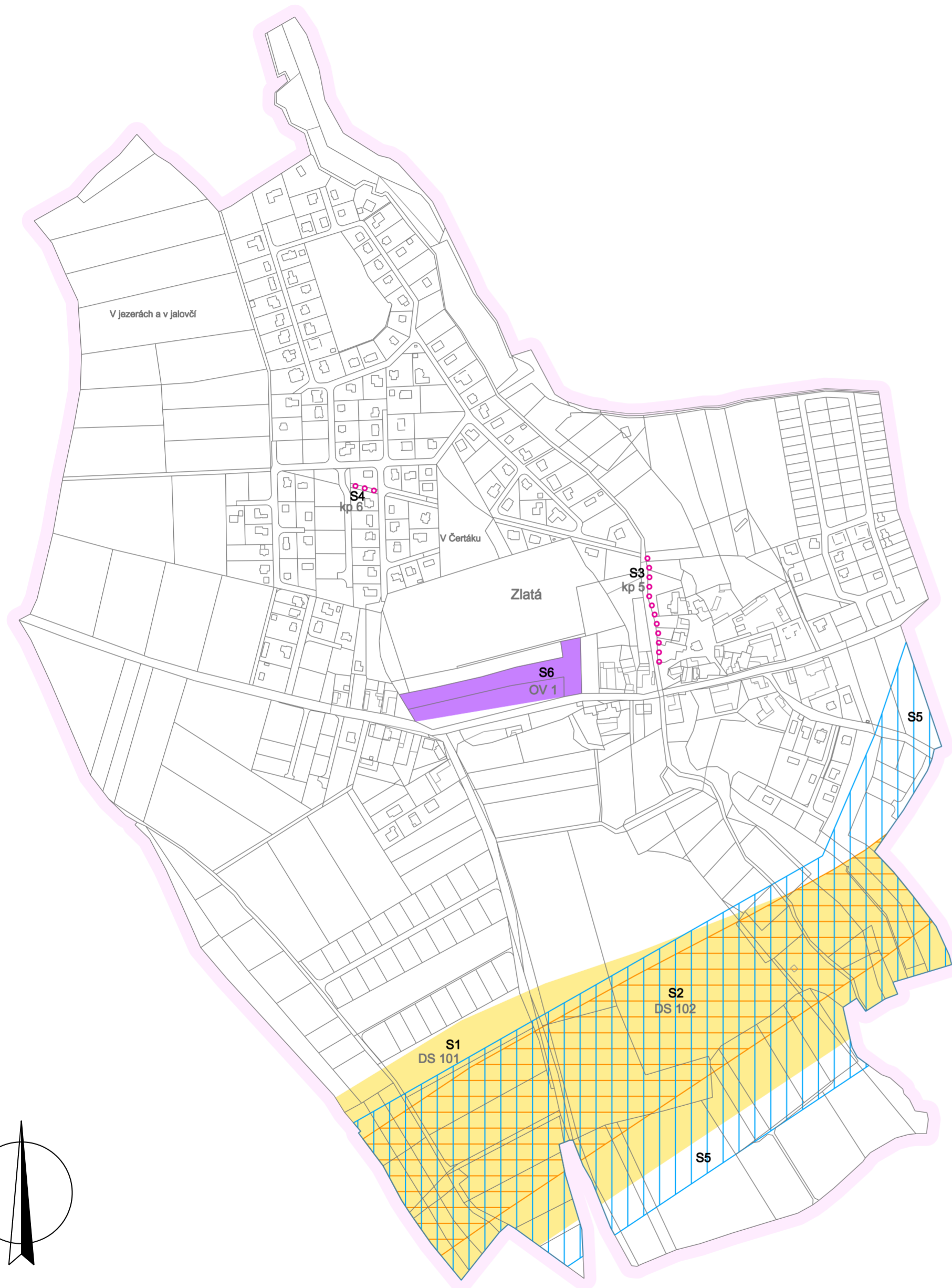
Veřejně prospěšné stavby - technická infrastruktura

 S5 ... vedení VVN 400 kV Čechy-střed - Chodov ve vymezeném koridoru

Záměry, pro které lze uplatnit předkupní právo

Veřejně prospěšné stavby - občanské vybavení

 S6 ... občanské vybavení charakteru veřejné infrastruktury (OV 1)



VÝKRES VEŘEJNĚ PROSPĚŠNÝCH STAVEB, OPATŘENÍ A ASANACÍ

KADLEC K.K. NUSLE, spol. s r.o.				
Chaberská 3, 182 00 Praha 8 Tel., fax : +420 284 680 740, +420 803 440 989 e-mail: posta@kadlecki.cz www.kadlecki.cz				
Projektant: Ing. arch. Daniela Bänderová	Oborný projektant:	Operátor: Kateřina Benáková		Číslo smlouvy: 330/2007
Pořizovatel: Městský úřad Brandýs nad Labem - Stará Boleslav	Schvalovací orgán: Zastupitelstvo obce Zlatá		Datum: 05. 2020	
Akce: ÚZEMNÍ PLÁN ZLATÁ UPRAVENÝ NÁVRH ÚZEMNÍHO PLÁNU pro třetí veřejné projednání (druhé opakované)			Výkres č.: A3.	Kopie č.:
Název výkresu: VÝKRES VEŘEJNĚ PROSPĚŠNÝCH STAVEB, OPATŘENÍ A ASANACÍ			Mřížko: 1 : 5000	